



Câmara Municipal de Votuporanga

PALÁCIO 8 DE AGOSTO

PROCESSO LEGISLATIVO Nº 245/2025

REQUERIMENTO Nº 154/2025

Excelentíssimo Senhor Presidente,

REQUEIRO a Vossa Excelência, com base nos art. 8º, inciso X, art. 20, inciso XII, art. 56, incisos XIV e XIX e art. 169, §5º, inciso III da Lei Orgânica do Município, bem como no inciso V, do art. 162 e art. 227 do Regimento Interno desta Câmara Municipal, que sejam solicitadas informações ao Sr. Prefeito Municipal, buscando esclarecimentos a esta Casa quanto aos seguintes assuntos referentes à sua Administração Pública:

1. Quem é o proprietário da área do prédio do antigo Mercado Municipal?

Plenário “Dr. Octávio Viscardi”, 7 de maio de 2025

Respeitosamente,

DÉBORA ROMANI
AUTORA

Documento assinado digitalmente nos termos da Resolução nº 01, de 02 de fevereiro de 2021, da Câmara Municipal de Votuporanga, conforme impressão à margem direita.




CÂMARA MUNICIPAL DE VOTUPORANGA - 49.677.917/0001-14

RUA VENEZUELA, 3819 | VILA AMÉRICA | CEP. 15502-105

FONE: (17)3421-1188 |

VOTUPORANGA/SP

<http://www.camaravotuporanga.sp.gov.br>



RELATÓRIO DE ASSINATURAS ELETRÔNICAS

PROCESSO LEGISLATIVO Nº 245/2025

NOME (ASSINANTE)	STATUS	ASSINADO EM
DÉBORA CAMARA ROMANI	DOCUMENTO ASSINADO	09/05/2025 15:40:23

REGISTRO (LOG) DA ASSINATURA DIGITAL

09/05/2025 15:40:23: ASSINADO PELO(A) AUTOR(A) SR(A). DÉBORA CAMARA ROMANI.

09/05/2025 15:40:23: ASSINATURA DO(A) SR(A). DÉBORA CAMARA ROMANI EFETIVADA.

07/05/2025 16:00:13: DOCUMENTO PRONTO PARA ASSINATURA.

O presente **RELATÓRIO DE ASSINATURAS ELETRÔNICAS** refere-se ao documento **REQUERIMENTO Nº 154/2025** de fls. 2/3 - chave de acesso: **PROTM-137238-6W1U1D-1T600V**, adicionado ao **PROCESSO LEGISLATIVO Nº 245/2025** em 07/05/2025 às 16:00:13.

A(s) assinatura(s) eletrônicas deste documento atendem ao disposto na legislação em vigor, em especial a Lei Federal nº 14.063/20, utilizando certificado digital ICP-Brasil, emitido por uma Autoridade Certificadora (AC) credenciada na Infraestrutura de Chaves Públicas Brasileira (ICP-Brasil), na forma da legislação vigente.

Documento enviado para assinatura ao(s): CÂMARA MUNICIPAL DE VOTUPORANGA.
Para verificar a(s) assinatura(s), utilize o seu validador preferencial.
e-CAM | PROCESSO ELETRÔNICO | <<<<<<>>>>>> DOCUMENTO OFICIAL <<<<<<>>>>>> DATA / HORA: 08/05/2025 08:25:43 | CÂMARA MUNICIPAL DE VOTUPORANGA/SP.
CHAVE DE ACESSO: PROTM-137367-403Y4E-105R3U | Para validar acesse nosso Portal em: <http://www.camaravotuporanga.sp.gov.br>.






CÂMARA MUNICIPAL DE VOTUPORANGA - 49.677.917/0001-14

RUA VENEZUELA, 3819 | VILA AMÉRICA | CEP. 15502-105

FONE: (17)3421-1188 |

VOTUPORANGA/SP

<http://www.camaravotuporanga.sp.gov.br>



CERTIDÃO DE ADITAMENTO

CERTIFICO e dou fé que o documento **REQUERIMENTO N° 154/2025**, conforme se depreende do **documento antecedente**, foi juntado ao **PROCESSO LEGISLATIVO N° 245/2025** em **07/05/2025 às 16:00:13**.

Nada mais.

A presente certidão é gerada automaticamente pelo sistema.

Votuporanga/SP, 15 de maio de 2025.

CÂMARA MUNICIPAL DE VOTUPORANGA
49.677.917/0001-14

Documento enviado para assinatura ao(s): CÂMARA MUNICIPAL DE VOTUPORANGA.
Para verificar a(s) assinatura(s), utilize o seu validador preferencial.
e-CAM | PROCESSO ELETRÔNICO | <<<<>>DOCUMENTO OFICIAL<<<<>> DATA / HORA: 08/05/2025 08:25:44 | CÂMARA MUNICIPAL DE VOTUPORANGA/SP.
CHAVE DE ACESSO: PROT-137370-8U0Q3X-3D0Y8B | Para validar acesse nosso Portal em: <http://www.camaravotuporanga.sp.gov.br>.






CÂMARA MUNICIPAL DE VOTUPORANGA - 49.677.917/0001-14

RUA VENEZUELA, 3819 | VILA AMÉRICA | CEP. 15502-105

FONE: (17)3421-1188 |

VOTUPORANGA/SP

<http://www.camaravotuporanga.sp.gov.br>



CERTIDÃO DE PUBLICIDADE

CERTIFICO e dou fé que a **VISIBILIDADE** do **PROCESSO LEGISLATIVO Nº 245/2025** foi alterada para **PÚBLICO** em **12/05/2025** às **18:56:57**.

Com a alteração da visibilidade para **PÚBLICO**, o **PROCESSO LEGISLATIVO Nº 245/2025** torna-se disponível em sua integralidade para o público em geral.

Nada mais.

A presente certidão é gerada automaticamente pelo sistema.

Votuporanga/SP, 12 de maio de 2025.

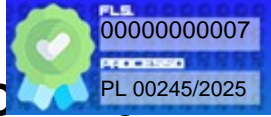
Documento enviado para assinatura ao(s): PRISCILA MATTAR DELGOBO NEGRINI.
Para verificar a(s) assinatura(s), utilize o seu validador preferencial.
e-CAM | PROCESSO ELETRÔNICO | <<<<<>>>>DOCUMENTO OFICIAL<<<<>>>> DATA / HORA: 12/05/2025 18:56:01 | CÂMARA MUNICIPAL DE VOTUPORANGA/SP.
CHAVE DE ACESSO: PROT-141480-711 P0H-4P4A2E | Para validar acesse nosso Portal em: <http://www.camaravotuporanga.sp.gov.br>.





PREFEITURA DO MUNICÍPIO DE VOTUPORANGA

GABINETE DO PREFEITO



GAP/OF/Nº 416/2025

Votuporanga, 02 de junho de 2025.

Senhor Presidente,

Cumprimentando-o cordialmente, servimo-nos deste para, em atendimento ao Requerimento nº 154/2025, de autoria da vereadora Débora Romani, para prestar as seguintes informações fornecidas pela Secretaria Municipal de Relações Institucionais e Gabinete Civil:

A área do antigo Mercado Municipal era composta por 89 (oitenta e nove) Box, de diversas titularidades.

Através do Decreto municipal nº 8.734, de 21 de março de 2013, o Município declarou de utilidade pública, para fins de desapropriação amigável ou judicial toda a área.

O Município efetivou a desapropriação amigável de 70 (setenta) Box, mediante escritura pública de desapropriação. Quanto aos 19 (dezenove) Box restantes, se fez necessário o ajuizamento de processo judicial (processo nº 0004488-58.2014.8.26.0664), tendo em vista que os proprietários não foram encontrados, seja por falecimento, seja por residirem em outras localidades.

Na ação ajuizada, foi deferido pelo M.M. Juiz, em 23 de junho de 2014, a imissão provisória na posse dos Box objetos da ação, que ainda se encontra em tramitação, diante da dificuldade de localizar todos os proprietários.

Portanto, atualmente, o Município detém a propriedade de 70 Box e a posse dos outros 19 (dezenove).

Segue em anexo, cópia do Decreto expropriatório, da decisão que deferiu a imissão na posse e mapa da área em questão.

Na oportunidade, reitero os protestos do mais alto apreço e distinta consideração.

Atenciosamente.

Jorge Augusto Seba
Prefeito Municipal

Excelentíssimo Senhor
DANIEL DAVID
Presidente da Câmara Municipal de
VOTUPORANGA - SP.

assinado por 1 pessoa: JORGE AUGUSTO SEBA
para verificar a validade das assinaturas, acesse <https://votuporanga.1doc.com.br/verificacao/FBD8-6641-DBB8-B05F> e informe o código FBD8-6641-DBB8-B05F





VERIFICAÇÃO DAS ASSINATURAS



Código para verificação: FBD8-6641-DBB8-B05F

Este documento foi assinado digitalmente pelos seguintes signatários nas datas indicadas:

- ✓ JORGE AUGUSTO SEBA (CPF 589.XXX.XXX-53) em 02/06/2025 14:44:40 GMT-03:00
Papel: Parte
Emitido por: AC SOLUTI Multipla v5 G2 << AC SOLUTI v5 G2 << Autoridade Certificadora Raiz Brasileira v5 (Assinatura ICP-Brasil)

Para verificar a validade das assinaturas, acesse a Central de Verificação por meio do link:

<https://votuporanga.1doc.com.br/verificacao/FBD8-6641-DBB8-B05F>




CÂMARA MUNICIPAL DE VOTUPORANGA - 49.677.917/0001-14

RUA VENEZUELA, 3819 | VILA AMÉRICA | CEP. 15502-105

FONE: (17)3421-1188 |

VOTUPORANGA/SP

<http://www.camaravotuporanga.sp.gov.br>



CERTIDÃO DE ADITAMENTO

CERTIFICO e dou fé que o documento **RESPOSTA AO REQUERIMENTO Nº 154/2025**, conforme se depreende do **documento antecedente**, foi juntado ao **PROCESSO LEGISLATIVO Nº 245/2025** em **02/06/2025** às **17:36:22**.

Nada mais.

A presente certidão é gerada automaticamente pelo sistema.

Votuporanga/SP, 2 de junho de 2025.

PRISCILA MATTAR DELGOBO NEGRINI
AUXILIAR PARLAMENTAR


Documento enviado para assinatura ao(s): PRISCILA MATTAR DELGOBO NEGRINI.
Para verificar a(s) assinatura(s), utilize o seu validador preferencial.
e-CAM | PROCESSO ELETRÔNICO | <<<<>>DOCUMENTO OFICIAL<<<<>> DATA / HORA: 02/06/2025 17:36:22 | CÂMARA MUNICIPAL DE VOTUPORANGA/SP.
CHAVE DE ACESSO: PROTM-164838-6Q3Z6S-4L8N5J | Para validar acesse nosso Portal em: <http://www.camaravotuporanga.sp.gov.br>.





PREFEITURA DO MUNICÍPIO DE VOTUPORANGA

Rua Pará, 3227 - Caixa Postal 291 - Centro - CEP 15.502-236 - Votuporanga-SP
CNPJ 46.599.809/0001-82 - Fone: (17) 3405-9700 - www.votuporanga.sp.gov.br



DECRETO Nº. 8734 , de 21 de março de 2013

(Declara de Utilidade Pública para fins de desapropriação amigável ou judicial, imóveis que especifica e dá outras providências)

NASSER MARÃO FILHO, Prefeito do Município de Votuporanga, Estado de São Paulo, no uso de suas atribuições legais,

DECRETA:

Art. 1º. Fica declarada de utilidade pública para fins de desapropriação pela Prefeitura do Município de Votuporanga, por via amigável ou judicial, imóveis, destinados a implantação de Órgãos Públicos, no Município e Comarca de Votuporanga, a seguir especificada:

IMÓVEL 1

Cadastro:SO 11.01.09.01

Matrícula: 10.298

Área: 12,00 m²

Local: Rua Bahia 3377 (antigo nº 829 – Mercado Municipal)

Proprietário: Roberto Bifaroni e sua mulher Sumaia de Fatima Gonzaga Bifaroni

ROTEIRO

“ Unidade nº 1, e sua respectiva fração ideal de terreno, medindo três (3) metros de frente pela rua Um, confrontando do lado direito de quem de frente olha a unidade, com a unidade nº 2, onde mede quatro (4) metros e do lado esquerdo com a rua Bahia, onde mede quatro (4) metros, pelos fundos com o terreno pertencente a Walter Dias e Antonio Dias Junior, onde mede três (3) metros, perfazendo uma área de 12,00 metros quadrados”

IMOVEL 2

Cadastro:SO 11.01.09.02

Matrícula: 10.299

Área: 12,00 m²

Local: Rua Bahia 3377 (antigo nº 829 – Mercado Municipal)

Proprietário: Roberto Bifaroni e sua mulher Sumaia de Fatima Gonzaga Bifaroni

ROTEIRO

“ Unidade nº 2, e sua respectiva fração ideal de terreno, medindo três (3) metros de frente para a rua Um, confrontando do lado direito de quem de frente olha a unidade, com a unidade nº3, onde mede quatro (4) metros e do lado esquerdo com a Unidade nº 1, onde mede quatro (4) metros, pelos fundos com o terreno pertencente a Walter Dias e Antonio Dias Junior, onde mede três (3) metros, perfazendo uma área de 12,00 metros quadrados”

IMOVEL 3

Cadastro:SO 11.01.09.03

Matrícula: 10.300

Área: 12,00 m²

Local: Rua Bahia 3377 (antigo nº 829 – Mercado Municipal)


Proprietário: Roberto Bifaroni e sua mulher Sumaia de Fatima Gonzaga Bifaroni





PREFEITURA DO MUNICÍPIO DE VOTUPORANGA

Rua Pará, 3227 - Caixa Postal 291 - Centro - CEP 15.502-236 - Votuporanga-SP
CNPJ 46.599.809/0001-82 - Fone: (17) 3405-9700 - www.votuporanga.sp.gov.br



ROTEIRO

“ Unidade nº 3, e sua respectiva fração ideal de terreno, medindo três (3) metros de frente para a rua Um, confrontando do lado direito de quem de frente olha a unidade, com a unidade nº4, onde mede quatro (4) metros e do lado esquerdo com a Unidade nº 2, onde mede quatro (4) metros e pelos fundos com o terreno pertencente a Walter Dias e Antonio Dias Junior, onde mede três (3) metros, perfazendo uma área de 12,00 metros quadrados”

IMÓVEL 4

Cadastro:SO 11.01.09.04

Matrícula: 10.301

Área: 12,00 m²

Local: Rua Bahia 3377 (antigo nº 829 – Mercado Municipal)

Proprietário: Roberto Bifaroni e sua mulher Sumaia de Fatima Gonzaga Bifaroni

ROTEIRO

“ Unidade nº 4, e sua respectiva fração ideal de terreno, medindo três (3) metros de frente para a rua Um, confrontando do lado direito de quem de frente olha a unidade, com a unidade nº5, onde mede quatro (4) metros e do lado esquerdo com a Unidade nº3, onde mede quatro (4) metros, pelos fundos com o terreno pertencente a Walter Dias e Antonio Dias Junior, onde mede três (3) metros, perfazendo uma área de 12,00 metros quadrados”

IMÓVEL 5

Cadastro:SO 11.01.09.05

Matrícula: 10.302

Área: 12,00 m²

Local: Rua Bahia 3377 (antigo nº 829 – Mercado Municipal)

Proprietário: Roberto Bifaroni e sua mulher Sumaia de Fatima Gonzaga Bifaroni

ROTEIRO

“ Unidade nº 5, e sua respectiva fração ideal de terreno, medindo três (3) metros de frente para a rua Um, confrontando do lado direito de quem de frente olha a unidade, com a unidade nº4, onde mede quatro (4) metros e do lado esquerdo com a Unidade nº6, onde mede quatro (4) metros, pelos fundos com o terreno pertencente a Walter Dias e Antonio Dias Junior, onde mede três (3) metros, perfazendo uma área de 12,00 metros quadrados”

IMÓVEL 6

Cadastro:SO 11.01.09.06

Matrícula: 10.303

Área: 12,00 m²

Local: Rua Bahia 3377 (antigo nº 829 – Mercado Municipal)

Proprietário: Roberto Bifaroni e sua mulher Sumaia de Fatima Gonzaga Bifaroni

ROTEIRO

“ Unidade nº 6, e sua respectiva fração ideal de terreno, medindo três (3) metros de frente para a rua Um, confrontando do lado direito de quem de frente olha a unidade, com a unidade nº7, onde mede quatro (4) metros e do lado esquerdo com a Unidade nº5, onde mede quatro (4) metros e nos fundos com o terreno pertencente a Walter Dias e Antonio Dias Junior, onde mede três (3) metros, perfazendo uma área de 12,00 metros quadrados”

IMÓVEL 7

Cadastro:SO 11.01.09.07


Matrícula: 10.304





PREFEITURA DO MUNICÍPIO DE VOTUPORANGA

Rua Pará, 3227 - Caixa Postal 291 - Centro - CEP 15.502-236 - Votuporanga-SP
CNPJ 46.599.809/0001-82 - Fone: (17) 3405-9700 - www.votuporanga.sp.gov.br



Área: 12,00 m²

Local: Rua Bahia 3377 (antigo nº 829 – Mercado Municipal)

Proprietário: Roberto Bifaroni e sua mulher Sumaia de Fatima Gonzaga Bifaroni

ROTEIRO

“ Unidade nº 7, e sua respectiva fração ideal de terreno, medindo três (3) metros de frente para a rua Um, confrontando do lado direito de quem de frente olha a unidade, com a unidade nº8, onde mede quatro (4) metros e do lado esquerdo com a Unidade nº6, onde mede quatro (4) metros e nos fundos com o terreno pertencente a Walter Dias e Antonio Dias Junior, onde mede três (3) metros, perfazendo uma área de 12,00 metros quadrados”

IMÓVEL 8

Cadastro:SO 11.01.09.08

Matrícula: 10.305

Área: 12,00 m²

Local: Rua Bahia 3377 (antigo nº 829 – Mercado Municipal)

Proprietário: Roberto Bifaroni e sua mulher Sumaia de Fatima Gonzaga Bifaroni

ROTEIRO

“ Unidade nº 8, e sua respectiva fração ideal de terreno, medindo três (3,55) metros de frente para a rua Um, confrontando do lado direito de quem de frente olha a unidade, com a unidade da administração, onde mede quatro (4) metros e do lado esquerdo com a Unidade nº7, onde mede quatro (4) metros e nos fundos com o terreno pertencente a Walter Dias e Antonio Dias Junior, onde mede três (3) metros, perfazendo uma área de 12,00 metros quadrados”

IMÓVEL 9

Cadastro:SO 11.01.09.09

Matrícula: 10.898

Área: 12,00 m²

Local: Rua Bahia 3377 (antigo nº 829 – Mercado Municipal)

Proprietário: Walter Dias e sua mulher Imelda Bertola Dias

ROTEIRO

“ Unidade nº 9, e sua respectiva fração ideal de terreno, medindo três (3) metros de frente para a rua seis, confrontando do lado direito de quem de frente olha a unidade, com a unidade nº10, onde mede quatro (4) metros e do lado esquerdo com a Unidade da administração, onde mede quatro (4) metros e nos fundos com o terreno pertencente a Walter Dias e Antonio Dias Junior, onde mede três (3) metros, perfazendo uma área de 12,00 metros quadrados”

IMÓVEL 10

Cadastro:SO 11.01.09.10

Matrícula: 10.899

Área: 12,00 m²

Local: Rua Bahia 3377 (antigo nº 829 – Mercado Municipal)

Proprietário: Walter Dias e sua mulher Imelda Bertola Dias

ROTEIRO


“ Unidade nº 10 e sua respectiva fração ideal de terreno, medindo três (3) metros de frente para a rua seis, confrontando do lado direito de quem de frente olha a unidade, com a unidade nº11, onde mede quatro (4) metros e do lado esquerdo com a Unidade nº 9, onde mede quatro (4) metros e nos fundos com o terreno pertencente a Walter Dias e Antonio Dias Junior, onde mede três (3) metros, perfazendo uma área de 12,00 metros quadrados”





PREFEITURA DO MUNICÍPIO DE VOTUPORANGA

Rua Pará, 3227 - Caixa Postal 291 - Centro - CEP 15.502-236 - Votuporanga-SP
CNPJ 46.599.809/0001-82 - Fone: (17) 3405-9700 - www.votuporanga.sp.gov.br



IMÓVEL 11

Cadastro:SO 11.01.09.11

Matrícula: 10.900

Área: 12,00 m²

Local: Rua Bahia 3377 (antigo nº 829 – Mercado Municipal)

Proprietário: Walter Dias e sua mulher Imelda Bertola Dias

ROTEIRO

“ Unidade nº 11 e sua respectiva fração ideal de terreno, medindo três (3) metros de frente para a rua seis, confrontando do lado direito de quem de frente olha a unidade, com a unidade nº12, onde mede quatro (4) metros e do lado esquerdo com a Unidade nº 10, onde mede quatro (4) metros e nos fundos com o terreno pertencente a Walter Dias e Antonio Dias Junior, onde mede três (3) metros, perfazendo uma área de 12,00 metros quadrados”

IMÓVEL 12

Cadastro:SO 11.01.09.12

Matrícula: 10.901

Área: 12,00 m²

Local: Rua Bahia 3377 (antigo nº 829 – Mercado Municipal)

Proprietário: Walter Dias e sua mulher Imelda Bertola Dias

ROTEIRO

“ Unidade nº 12 e sua respectiva fração ideal de terreno, medindo três (3) metros de frente para a rua seis, confrontando do lado direito de quem de frente olha a unidade, com a unidade nº13, onde mede quatro (4) metros e do lado esquerdo com a Unidade nº 11, onde mede quatro (4) metros e nos fundos com o terreno pertencente a Walter Dias e Antonio Dias Junior, onde mede três (3) metros, perfazendo uma área de 12,00 metros quadrados”

IMÓVEL 13

Cadastro:SO 11.01.09.13

Matrícula: 10.902

Área: 18,00 m²

Local: Rua Bahia 3377 (antigo nº 829 – Mercado Municipal)

Proprietário: Walter Dias e sua mulher Imelda Bertola Dias

ROTEIRO

“ Unidade nº 13 e sua respectiva fração ideal de terreno, medindo três (4) metros de frente para a rua seis, confrontando do lado direito de quem de frente olha a unidade, com a unidade nº14, onde mede quatro (4,50) metros e do lado esquerdo com as partes da Unidade nº 12 e terreno de Walter Dias e Antonio Dias Junior, onde mede quatro (4,50) metros e nos fundos com o terreno pertencente a Walter Dias e Antonio Dias Junior, onde mede três (4) metros, perfazendo uma área de 18,00 metros quadrados”

IMÓVEL 14

Cadastro:SO 11.01.09.14

Matrícula: 19.436

Área: 18,00 m²

Local: Rua Bahia 3377 (antigo nº 829 – Mercado Municipal)

Proprietário:Laurinda Severiano de Oliveira e seu marido Edson de Oliveira

ROTEIRO


“ Unidade designada Box nº 14 e sua respectiva fração ideal de terreno medindo e confrontando da seguinte maneira: quatro (4) metros de fr





PREFEITURA DO MUNICÍPIO DE VOTUPORANGA

Rua Pará, 3227 - Caixa Postal 291 - Centro - CEP 15.502-236 - Votuporanga-SP
CNPJ 46.599.809/0001-82 - Fone: (17) 3405-9700 - www.votuporanga.sp.gov.br



para a rua seis, confrontando do lado direito de quem de frente olha a unidade, com a entrada do Mercado, onde mede 4,50 metros; do lado esquerdo com a unidade nº13, onde mede 4,50 metros ; e nos fundos com terrenos pertencentes a Walter Dias e Antonio Dias Junior, onde mede quatro (4) metros perfazendo uma área de 18,00 metros”.

IMÓVEL 15

Cadastro:SO 11.01.09.15

Matrícula: 10.802

Área: 18,00 m²

Local: Rua Bahia 3377 (antigo nº 829 – Mercado Municipal)

Proprietário:Eunice Aparecida Hernandes Sanches e outros

ROTEIRO

“ Um Box designado unidade nº 15 e sua respectiva fração ideal de terreno, medindo quatro (4) metros de frente para a rua seis, confrontando do lado direito de quem de frente olha a unidade, com a unidade nº 16, onde mede 4,50 metros; do lado esquerdo confronta com a entrada do Mercado Municipal, onde mede 4,50 metros; e pelos fundos com terrenos pertencentes a Walter Dias e Antonio Dias Junior, onde mede quatro (4) metros perfazendo uma área de 18,00 metros”.

IMÓVEL 16

Cadastro:SO 11.01.09.16

Matrícula: 10.903

Área: 18,00 m²

Local: Rua Bahia 3377 (antigo nº 829 – Mercado Municipal)

Proprietário: Walter Dias e sua mulher Imelda Bertola Dias

ROTEIRO

“ Unidade nº 16 e sua respectiva fração ideal de terreno, medindo quatro (4) metros de frente para a rua seis, confrontando do lado direito de quem de frente olha a unidade, com parte da unidade nº 17 e terrenos de Walter Dias e Antonio Dias Junior, onde mede 4,50 metros; do lado esquerdo com a unidade nº 15, onde mede 4,50 metros; e pelos fundos com terrenos pertencentes a Walter Dias e Antonio Dias Junior, onde mede quatro (4) metros perfazendo uma área de 18,00 metros”.

IMÓVEL 17

Cadastro:SO 11.01.09.17

Matrícula: 10.904

Área: 12,00 m²

Local: Rua Bahia 3377 (antigo nº 829 – Mercado Municipal)

Proprietário: Walter Dias e sua mulher Imelda Bertola Dias

ROTEIRO

“ Unidade nº 17 e sua respectiva fração ideal de terreno, medindo três (3) metros de frente para a rua seis, confrontando do lado direito de quem de frente olha a unidade, com a unidade nº 18, onde mede 4,00 metros; do lado esquerdo com a unidade nº 16, onde mede 4,00 metros; e pelos fundos com terrenos pertencentes a Walter Dias e Antonio Dias Junior, onde mede três (3) metros perfazendo uma área de 12,00 metros quadrados”.

IMÓVEL 18

Cadastro:SO 11.01.09.18


Matrícula: 15.353





PREFEITURA DO MUNICÍPIO DE VOTUPORANGA

Rua Pará, 3227 - Caixa Postal 291 - Centro - CEP 15.502-236 - Votuporanga-SP
CNPJ 46.599.809/0001-82 - Fone: (17) 3405-9700 - www.votuporanga.sp.gov.br



Área: 12,00 m²

Local: Rua Bahia 3377 (antigo nº 829 – Mercado Municipal)

Proprietário: Cleusa Rossi Molina e outros

ROTEIRO

“ Unidade nº 18 e sua respectiva fração ideal de terreno, medindo e confrontando da seguinte forma: três (3) metros de frente para a rua seis, confrontando do lado direito de quem de frente olha a unidade, com a unidade nº 19, onde mede 4,00 metros; do lado esquerdo com a unidade nº 17, onde mede 4,00 metros; e nos fundos com terrenos pertencentes a Walter Dias e Antonio Dias Junior, onde mede três (3) metros perfazendo uma área de 12,00 metros quadrados”.

IMÓVEL 19

Cadastro:SO 11.01.09.19

Matrícula: 10.306

Área: 12,00 m²

Local: Rua Bahia 3377 (antigo nº 829 – Mercado Municipal)

Proprietário: Paulo Roberto Cruz Oliveira

ROTEIRO

“ Unidade nº 19 e sua respectiva fração ideal de terreno, medindo e confrontando da seguinte forma: três (3) metros de frente para a rua seis, confrontando do lado direito de quem de frente olha a unidade, com os sanitários do mercado, onde mede 4,00 metros; do lado esquerdo com a unidade nº 18, onde mede 4,00 metros; e nos fundos com terrenos pertencentes a Walter Dias e Antonio Dias Junior, onde mede três (3) metros perfazendo uma área de 12,00 metros quadrados”.

IMÓVEL 20

Cadastro:SO 11.01.09.20

Matrícula: 10.307

Área: 14,00 m²

Local: Rua Bahia 3377 (antigo nº 829 – Mercado Municipal)

Proprietário: Antonio Bento de Menezes e sua mulher Aparecida Trindade Menezes

ROTEIRO

“ Unidade nº 20 e sua respectiva fração ideal de terreno, medindo 3,55 metros de frente para a rua quatro, confrontando do lado direito de quem de frente olha a unidade, com a unidade nº 21, onde mede 4,00 metros; do lado esquerdo com os sanitários do mercado, onde mede 4,00 metros; e pelos fundos com terrenos pertencentes a Walter Dias e Antonio Dias Junior, onde mede 3,55 metros perfazendo uma área de 14,00 metros quadrados”.

IMÓVEL 21

Cadastro:SO 11.01.09.21

Matrícula: 10.308

Área: 12,00 m²

Local: Rua Bahia 3377 (antigo nº 829 – Mercado Municipal)

Proprietário: Antonio Bento de Menezes e sua mulher Aparecida Trindade Menezes

ROTEIRO


“ Unidade nº 21 e sua respectiva fração ideal de terreno, medindo 3,00 metros de frente para a rua quatro, confrontando do lado direito de quem de frente olha a unidade, com a unidade nº 22, onde mede 4,00 metros; do lado esquerdo com a unidade nº 20, onde mede 4,00 metros; e pelos fundos com terrenos pertencentes a W





PREFEITURA DO MUNICÍPIO DE VOTUPORANGA

Rua Pará, 3227 - Caixa Postal 291 - Centro - CEP 15.502-236 - Votuporanga-SP
CNPJ 46.599.809/0001-82 - Fone: (17) 3405-9700 - www.votuporanga.sp.gov.br



Dias e Antonio Dias Junior, onde mede 4,00 metros perfazendo uma área de 12,00 metros quadrados”.

IMÓVEL 22

Cadastro:SO 11.01.09.22

Matrícula: 10.309

Área: 12,00 m²

Local: Rua Bahia 3377 (antigo nº 829 – Mercado Municipal)

Proprietário: Antonio Egea Molina e sua mulher Ana Perineli Molina

ROTEIRO

“ Unidade nº 22 e sua respectiva fração ideal de terreno, medindo 3,00 metros de frente para a rua quatro, confrontando do lado direito de quem de frente olha a unidade, com a unidade nº 23, onde mede 4,00 metros; do lado esquerdo com a unidade nº 21, onde mede 4,00 metros; e pelos fundos com terrenos pertencentes a Walter Dias e Antonio Dias Junior, onde mede 3,00 metros perfazendo uma área de 12,00 metros quadrados”.

IMÓVEL 23

Cadastro:SO 11.01.09.23

Matrícula: 10.905

Área: 12,00 m²

Local: Rua Bahia 3377 (antigo nº 829 – Mercado Municipal)

Proprietário: Walter Dias e sua mulher Imelda Bertola Dias

ROTEIRO

“ Unidade nº 23 e sua respectiva fração ideal de terreno, medindo 3,00 metros de frente para a rua quatro, confrontando do lado direito de quem de frente olha a unidade, com a unidade nº 24, onde mede 4,00 metros; do lado esquerdo com a unidade nº 22, onde mede 4,00 metros; e pelos fundos com terrenos pertencentes a Walter Dias e Antonio Dias Junior, onde mede 3,00 metros perfazendo uma área de 12,00 metros quadrados”.

IMÓVEL 24

Cadastro:SO 11.01.09.24

Matrícula: 10.906

Área: 12,00 m²

Local: Rua Bahia 3377 (antigo nº 829 – Mercado Municipal)

Proprietário: Walter Dias e sua mulher Imelda Bertola Dias

ROTEIRO

“ Unidade nº 24 e sua respectiva fração ideal de terreno, medindo 3,00 metros de frente para a rua quatro, confrontando do lado direito de quem de frente olha a unidade, com a unidade nº 25, onde mede 4,00 metros; do lado esquerdo com a unidade nº 23, onde mede 4,00 metros; e pelos fundos com terrenos pertencentes a Walter Dias e Antonio Dias Junior, onde mede 3,00 metros perfazendo uma área de 12,00 metros quadrados”.

IMÓVEL 25

Cadastro:SO 11.01.09.25

Matrícula: 10.907

Área: 12,00 m²

Local: Rua Bahia 3377 (antigo nº 829 – Mercado Municipal)

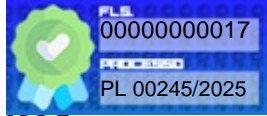
Proprietário: Walter Dias e sua mulher Imelda Bertola Dias





PREFEITURA DO MUNICÍPIO DE VOTUPORANGA

Rua Pará, 3227 - Caixa Postal 291 - Centro - CEP 15.502-236 - Votuporanga-SP
CNPJ 46.599.809/0001-82 - Fone: (17) 3405-9700 - www.votuporanga.sp.gov.br



ROTEIRO

“ Unidade nº 25 e sua respectiva fração ideal de terreno, medindo 3,00 metros de frente para a rua quatro, confrontando do lado direito de quem de frente olha a unidade, com a unidade nº 26, onde mede 4,00 metros; do lado esquerdo com a unidade nº 24, onde mede 4,00 metros; e pelos fundos com terrenos pertencentes a Walter Dias e Antonio Dias Junior, onde mede 3,00 metros perfazendo uma área de 12,00 metros quadrados”.

IMÓVEL 26

Cadastro:SO 11.01.09.26

Matrícula: 10.908

Área: 12,00 m²

Local: Rua Bahia 3377 (antigo nº 829 – Mercado Municipal)

Proprietário: Walter Dias e sua mulher Imelda Bertola Dias

ROTEIRO

“ Unidade nº 26 e sua respectiva fração ideal de terreno, medindo 3,00 metros de frente para a rua quatro, confrontando do lado direito de quem de frente olha a unidade, com a unidade nº 27, onde mede 4,00 metros; do lado esquerdo com a unidade nº 25, onde mede 4,00 metros; e pelos fundos com terrenos pertencentes a Walter Dias e Antonio Dias Junior, onde mede 3,00 metros perfazendo uma área de 12,00 metros quadrados”.

IMÓVEL 27

Cadastro:SO 11.01.09.27

Matrícula: 11.016

Área: 12,00 m²

Local: Rua Bahia 3377 (antigo nº 829 – Mercado Municipal)

Proprietário: Ricardo Bacatto e sua mulher Maria Jose de Melo Bocatto

ROTEIRO

“ Unidade nº 27 e sua respectiva fração ideal de terreno, medindo 3,00 metros de frente para a rua quatro, confrontando do lado direito de quem de frente olha a unidade, com a rua Bahia, onde mede 4,00 metros; do lado esquerdo com a unidade nº 26, onde mede 4,00 metros; e pelos fundos com terrenos pertencentes a Walter Dias e Antonio Dias Junior, onde mede 3,00 metros perfazendo uma área de 12,00 metros quadrados”.

IMÓVEL 28

Cadastro:SO 11.01.09.28

Matrícula: 10.310

Área: 12,00 m²

Local: Rua Bahia 3377 (antigo nº 829 – Mercado Municipal)

Proprietário: Antonio Dias Junior e sua mulher Deolinda Dias

ROTEIRO

“ Unidade nº 28 e sua respectiva fração ideal de terreno, medindo 3,00 metros de frente para a rua três, confrontando do lado direito de quem de frente olha a unidade, com a unidade nº 29, onde mede 4,00 metros; do lado esquerdo com a Rua Bahia, onde mede 4,00 metros; e pelos fundos com o pátio externo do mercado, onde mede 3,00 metros perfazendo uma área de 12,00 metros quadrados”.

IMÓVEL 29

Cadastro:SO 11.01.09.29


Matrícula: 10.311





PREFEITURA DO MUNICÍPIO DE VOTUPORANGA

Rua Pará, 3227 - Caixa Postal 291 - Centro - CEP 15.502-236 - Votuporanga-SP
CNPJ 46.599.809/0001-82 - Fone: (17) 3405-9700 - www.votuporanga.sp.gov.br



Área: 12,00 m²

Local: Rua Bahia 3377 (antigo nº 829 – Mercado Municipal)

Proprietário: Antonio Dias Junior e sua mulher Deolinda Dias

ROTEIRO

“ Unidade nº 29 e sua respectiva fração ideal de terreno, medindo 3,00 metros de frente para a rua três, confrontando do lado direito de quem de frente olha a unidade, com a unidade nº 30, onde mede 4,00 metros; do lado esquerdo com a unidade n 28, onde mede 4,00 metros; e pelos fundos com parte do pátio externo do mercado, e com parte do W.C da unidade nº 89, onde mede 3,00 metros perfazendo uma área de 12,00 metros quadrados”.

IMÓVEL 30

Cadastro:SO 11.01.09.30

Matrícula: 10.312

Área: 12,00 m²

Local: Rua Bahia 3377 (antigo nº 829 – Mercado Municipal)

Proprietário: Antonio Dias Junior e sua mulher Deolinda Dias

ROTEIRO

“ Unidade nº 30 e sua respectiva fração ideal de terreno, medindo 3,00 metros de frente para a rua três, confrontando do lado direito de quem de frente olha a unidade, com a unidade nº 31, onde mede 4,00 metros; do lado esquerdo com a unidade nº 29, onde mede 4,00 metros; e pelos fundos com parte do W.C e a unidade nº 89, onde mede 3,00 metros perfazendo uma área de 12,00 metros quadrados”.

IMÓVEL 31

Cadastro:SO 11.01.09.31

Matrícula: 10.909

Área: 12,00 m²

Local: Rua Bahia 3377 (antigo nº 829 – Mercado Municipal)

Proprietário: Walter Dias e sua mulher Imelde Bertola Dias

ROTEIRO

“ Unidade nº 31 e sua respectiva fração ideal de terreno, medindo 3,00 metros de frente para a rua três, confrontando do lado direito de quem de frente olha a unidade, com a unidade nº 32, onde mede 4,00 metros; do lado esquerdo com a unidade nº 30, onde mede 4,00 metros; e pelos fundos com a unidade nº 89, onde mede 3,00 metros perfazendo uma área de 12,00 metros quadrados”.

IMÓVEL 32

Cadastro:SO 11.01.09.32

Matrícula: 11.445

Área: 12,00 m²

Local: Rua Bahia 3377 (antigo nº 829 – Mercado Municipal)

Proprietário: Michelina Friosi Demétrio

ROTEIRO


“ Unidade nº 32 e sua respectiva fração ideal de terreno, medindo e confrontando da seguinte forma: 3,00 metros de frente para a rua três, confrontando do lado direito de quem de frente olha a unidade, com a rua 7, onde mede 4,00 metros; do lado esquerdo com a unidade nº 31, onde mede 4,00 metros; e pelos fundos com parte das unidades nºs 89 e 87, onde mede 3,00 metros perfazendo uma área de 12,00 metros quadrados”.





PREFEITURA DO MUNICÍPIO DE VOTUPORANGA

Rua Pará, 3227 - Caixa Postal 291 - Centro - CEP 15.502-236 - Votuporanga-SP
CNPJ 46.599.809/0001-82 - Fone: (17) 3405-9700 - www.votuporanga.sp.gov.br



IMÓVEL 33

Cadastro: SO 11.01.09.33

Matrícula: 2.869

Área: 12,00 m²

Local: Rua Bahia 3377 (antigo nº 829 – Mercado Municipal)

Proprietário: Sociedade Brasileira de Incorporações Imobiliárias Ltda

ROTEIRO

“ Unidade nº 33 e sua respectiva fração ideal de terreno, medindo e confrontando 3,00 metros de frente para a rua dois, confrontando do lado direito de quem de frente olha a unidade, com a unidade nº 34, onde mede 4,00 metros; do lado esquerdo com a rua 7, onde mede 4,00 metros; e pelos fundos com parte das unidades nºs 81 e 88, onde mede 3,00 metros perfazendo uma área de 12,00 metros quadrados”.

IMÓVEL 34

Cadastro: SO 11.01.09.34

Matrícula: 11.705

Área: 12,00 m²

Local: Rua Bahia 3377 (antigo nº 829 – Mercado Municipal)

Proprietário: Sueli Aparecida Martins dos Santos

ROTEIRO

“Um Box, designado unidade nº. 34 e sua respectiva fração ideal de terreno, medindo e confrontando da seguinte forma: 3 (três) metros de frente para a rua 2; confrontando do lado direito, de quem de frente olha a unidade, com a unidade nº 35, onde mede 4 (quatro) metros; do lado esquerdo com a unidade nº. 33, onde mede 4 (quatro) metros e pelos fundos com a unidade nº. 88, onde mede 3 (três) metros, encerrando, assim, uma área de 12,00 metros quadrados.”

IMÓVEL 35

Cadastro: SO 11.01.09.35

Matrícula: 11.280

Área: 12,00 m²

Local: Rua Bahia 3377 (antigo nº 829 – Mercado Municipal)

Proprietário: Dagoberto José Mira Alves e outros

ROTEIRO

“Um Box designado unidade nº. 35, e sua respectiva fração ideal de terreno, medindo e confrontando da seguinte forma: 3 (três) metros de frente para a rua 2; do lado direito, de quem de frente olha a unidade, com o box nº 36, onde mede 4 (quatro) metros; do lado esquerdo, com o box nº. 34, onde mede 4 (quatro) metros; e nos fundos com parte do Box nº. 88 e parte externa do mercado, onde mede 3 (três) metros, perfazendo a área de 12 (doze) metros quadrados.”

IMÓVEL 36

Cadastro: SO 11.01.09.36

Matrícula: 11.243

Área: 12,00 m²

Local: Rua Bahia 3377 (antigo nº 829 – Mercado Municipal)

Proprietário: Gilberto Ozeloto e sua mulher


ROTEIRO





PREFEITURA DO MUNICÍPIO DE VOTUPORANGA

Rua Pará, 3227 - Caixa Postal 291 - Centro - CEP 15.502-236 - Votuporanga-SP
CNPJ 46.599.809/0001-82 - Fone: (17) 3405-9700 - www.votuporanga.sp.gov.br



“Um Box designado unidade nº. 36 e sua respectiva fração ideal de terreno, medindo 3 (três) metros de frente para a rua 2; confrontando do lado direito de quem de frente olha a unidade, com o box nº 37, onde mede 4 (quatro) metros; do lado esquerdo com o box nº. 35, onde mede 4 (quatro) metros; e nos fundos com o pátio externo do Mercado, onde mede 3 (três) metros, perfazendo a área de 12 (doze) metros quadrados.”

IMÓVEL 37

Cadastro: SO 11.01.09.37

Matrícula: 15.587

Área: 12,00 m²

Local: Rua Bahia 3377 (antigo nº 829 – Mercadão Municipal)

Proprietário: Cleusa Rossi Molina e outros

ROTEIRO

“Uma unidade designada Box nº. 37 e sua respectiva fração ideal de terreno, medindo e confrontando da seguinte forma: 3 (três) metros de frente para a rua Dois; confrontando do lado direito, de quem de frente olha a unidade, com a rua Bahia, onde mede 4 (quatro) metros; do lado esquerdo com a unidade 36, onde mede 4 (quatro) metros e nos fundos com terreno da parte externa do mercado, onde mede 3 (três) metros, perfazendo a área de 12 (doze) metros quadrados.”

IMÓVEL 38

Cadastro: SO 11.01.09.38

Matrícula: 12.487

Área: 5,00 m²

Local: Rua Bahia 3377 (antigo nº 829 – Mercadão Municipal)

Proprietário: Sônia de Oliveira Feltrin e seu marido Osvaldo Feltrin

ROTEIRO

“ Uma unidade designada box nº 38 e sua respectiva fração ideal de terreno, medindo e confrontando da seguinte forma: 2,50 metros de frente para a rua Um, confrontando do lado direito de quem olha de frente a unidade com a rua Nove, onde mede dois (2) metros, do lado esquerdo com a unidade nº 40, onde mede dois (2) metros e pelos fundos com a unidade nº 39, onde mede 2,50 metros, perfazendo uma área de cinco (5) metros quadrados”

IMÓVEL 39

Cadastro: SO 11.01.09.39

Matrícula: 18.237

Área: 5,00 m²

Local: Rua Bahia 3377 (antigo nº 829 – Mercadão Municipal)

Proprietário: Sônia de Oliveira Feltrin e seu marido Osvaldo Feltrin

ROTEIRO


“ Uma unidade designada box nº 39 e sua respectiva fração ideal de terreno, medindo e confrontando da seguinte maneira: 2,50 metros de frente para a rua 2; 2 (dois) metros do lado direito, de quem de frente olha a unidade, com o box nº 41; 2 (dois) metros do lado esquerdo, com a rua 9; e 2,50 metros nos fundos, com o box n. 38, perfazendo a área de cinco (5) metros quadrados”





PREFEITURA DO MUNICÍPIO DE VOTUPORANGA

Rua Pará, 3227 - Caixa Postal 291 - Centro - CEP 15.502-236 - Votuporanga-SP
CNPJ 46.599.809/0001-82 - Fone: (17) 3405-9700 - www.votuporanga.sp.gov.br



IMÓVEL 40

Cadastro: SO 11.01.09.40

Matrícula: 27.676

Área: 5,00 m²

Local: Rua Bahia 3377 (antigo nº 829 – Mercado Municipal)

Proprietário: Sônia de Oliveira Feltrin e seu marido Osvaldo Feltrin

ROTEIRO

“Unidade designada box nº 40 e sua respectiva fração ideal de terreno, medindo e confrontando da seguinte maneira: 2,50 metros de frente para a rua 1 (Um); 2,00 (dois) metros do lado direito, de quem de frente olha a unidade, com o box nº 38; 2,00 (dois) metros do lado esquerdo, com o box nº 42; e 2,50 metros nos fundos, com o box nº 41, correspondentes a 5,00 (cinco) metros quadrados”

IMÓVEL 41

Cadastro: SO 11.01.09.41

Matrícula: 18.238

Área: 5,00 m²

Local: Rua Bahia 3377 (antigo nº 829 – Mercado Municipal)

Proprietário: Sônia de Oliveira Feltrin e seu marido Osvaldo Feltrin

ROTEIRO

“ Uma unidade designada box nº 41 e sua respectiva fração ideal de terreno, medindo e confrontando da seguinte maneira: 2,50 metros de frente para a rua 2; 2 (dois) metros do lado direito, de quem de frente olha a unidade, com o box nº 43; 2 (dois) metros do lado esquerdo, com o box nº 39 e 2,50 metros nos fundos, com o box nº 40, encerrando uma área de 5 (cinco) metros quadrados”

IMÓVEL 42

Cadastro: SO 11.01.09.42

Matrícula: 2.869

Área: 5,00 m²

Local: Rua Bahia 3377 (antigo nº 829 – Mercado Municipal)

Proprietário: Sociedade Brasileira de Incorporações Imobiliária Ltda

ROTEIRO

“Unidade quarenta e dois (42) e sua respectiva fração ideal de terreno, medindo e confrontando 2,50 metros de frente para a rua 1, confrontando do lado direito, de quem de frente olha a unidade, com a unidade nº 40, onde mede 2,00 metros, do lado esquerdo com a unidade 44 , onde mede 2,00 metros e pelos fundos com a unidade 43, onde mede 2,50 metros, perfazendo uma área de 5,00 metros quadrados”

IMÓVEL 43

Cadastro: SO 11.01.09.43

Matrícula: 2.869

Área: 5,00 m²

Local: Rua Bahia 3377 (antigo nº 829 – Mercado Municipal)

Proprietário: Sociedade Brasileira de Incorporações Imobiliária Ltda

ROTEIRO


“Unidade quarenta e três (43) e sua respectiva fração ideal de terreno, medindo e confrontando 2,50 metros de frente para a rua 2, confrontando do lado





PREFEITURA DO MUNICÍPIO DE VOTUPORANGA

Rua Pará, 3227 - Caixa Postal 291 - Centro - CEP 15.502-236 - Votuporanga-SP
CNPJ 46.599.809/0001-82 - Fone: (17) 3405-9700 - www.votuporanga.sp.gov.br



direito de quem de frente olha a unidade, com a unidade nº 45, onde mede 2,00 metros, e do lado esquerdo com a unidade 41, onde mede 2,00 metros, e pelos fundos com a unidade nº 42, onde mede 2,00 metros, perfazendo uma área de 5,00 metros quadrados”

IMÓVEL 44

Cadastro: SO 11.01.09.44

Matrícula: 2.869

Área: 5,00 m²

Local: Rua Bahia 3377 (antigo nº 829 – Mercado Municipal)

Proprietário: Sociedade Brasileira de Incorporações Imobiliária Ltda

ROTEIRO

“Unidade quarenta e quatro (44) e sua respectiva fração ideal de terreno, medindo e confrontando 2,50 metros de frente para a rua 1, confrontando do lado direito de quem de frente olha a unidade, com a unidade nº 42, onde mede 2,00 metros, e do lado esquerdo com a unidade 46, onde mede 2,00 metros, e pelos fundos com a unidade nº 45, onde mede 2,00 metros, perfazendo uma área de 5,00 metros quadrados”

IMÓVEL 45

Cadastro: SO 11.01.09.45

Matrícula: 11.244

Área: 5,00 m²

Local: Rua Bahia 3377 (antigo nº 829 – Mercado Municipal)

Proprietário: Marcia Marin Zeitune e outros.

ROTEIRO

“Um box designado unidade n.45 e sua respectiva fração ideal de terreno, medindo 2,50 metros de frente para a rua 2; confrontando do lado direito de quem de frente olha a unidade, com o box n. 47, onde mede 2 (dois) metros; do lado esquerdo com o box n. 43, onde também mede 2 (dois) metros; e nos fundos com o box n. 44, onde mede 2,50 metros, perfazendo a área de 5 (cinco) metros quadrados”

IMÓVEL 46

Cadastro: SO 11.01.09.46

Matrícula: 15.427

Área: 5,00 m²

Local: Rua Bahia 3377 (antigo nº 829 – Mercado Municipal)

Proprietário: Maria de Lourdes Silvério Andrade

ROTEIRO

“Uma unidade designada box nº 46 e sua respectiva fração ideal de terreno, medindo e confrontando da seguinte forma: 2,50 metros para a rua Um; confrontando do lado direito de quem de frente olha a unidade, com a unidade nº 44, onde mede 2,00 metros; do lado esquerdo com a unidade nº. 48, onde mede 2,00 metros e pelos fundos com a unidade nº. 47, onde mede 2,50 metros, perfazendo 5,00 metros quadrados.”

IMÓVEL 47

Cadastro: SO 11.01.09.47

Matrícula: 11.694

Área: 5,00 m²

Local: Rua Bahia 3377 (antigo nº 829 – Mercado Municipal)


Proprietário: Soichi Kuroiwa e sua mulher





PREFEITURA DO MUNICÍPIO DE VOTUPORANGA

Rua Pará, 3227 - Caixa Postal 291 - Centro - CEP 15.502-236 - Votuporanga-SP
CNPJ 46.599.809/0001-82 - Fone: (17) 3405-9700 - www.votuporanga.sp.gov.br



ROTEIRO

“Um box designado unidade n°. 47 e sua respectiva fração ideal de terreno, medindo e confrontando da seguinte forma: 2,50 metros de frente pela Rua 2, confrontando do lado direito de quem de frente olha a unidade, com a unidade n° 49, onde mede dois (2) metros; do lado esquerdo com a unidade n°. 45, onde mede dois (2) metros e pelos fundos com a unidade n°. 46, onde mede 2,50 metros, perfazendo uma área de 5,00 metros quadrados.”

IMÓVEL 48

Cadastro: SO 11.01.09.48

Matrícula: 2.869

Área: 5,00 m²

Local: Rua Bahia 3377 (antigo n° 829 – Mercado Municipal)

Proprietário: Sociedade Brasileira de Incorporações Imobiliária Ltda

ROTEIRO

“Um Box, designado unidade quarenta e oito (48) e sua respectiva fração ideal de terreno, medindo e confrontando 2,50 metros de frente pela rua 1, confrontando do lado direito de quem de frente olha a unidade, com a unidade n°. 46, onde mede 2,00 metros, e do lado esquerdo com a unidade n°. 50, onde mede 2,00 metros, e pelos fundos com a unidade n°. 49, onde mede 2,50 metros, perfazendo uma área de 5, metros quadrados.”

IMÓVEL 49

Cadastro: SO 11.01.09.49

Matrícula: 11.695

Área: 5,00 m²

Local: Rua Bahia 3377 (antigo n° 829 – Mercado Municipal)

Proprietário: Soichi Kuroiwa e sua mulher

ROTEIRO

“Um box designado unidade 49 e sua respectiva fração ideal de terreno, medindo e confrontando da seguinte forma: 2,50 metros de frente para a rua 2, confrontando do lado direito de quem de frente olha a unidade com a unidade n° 51, onde mede dois (2) metros, do lado esquerdo com a unidade n°. 47, onde mede dois (2) metros e pelos fundos com a unidade n°. 48, onde mede 2,50 metros, perfazendo uma área de 5,00 metros quadrados.”

IMÓVEL 50

Cadastro: SO 11.01.09.50

Matrícula: 2.869 (com origem nas transcrições n°. 25.435, 25.436, 25.437 e 25.438)

Área: 5,00 m²

Local: Rua Bahia 3377 (antigo n° 829 – Mercado Municipal)

Proprietário: Sociedade Brasileira de Incorporações Imobiliária Ltda

ROTEIRO

“Um Box, designado unidade cinquenta (50) e sua respectiva fração ideal de terreno, medindo e confrontando 2,50 metros de frente pela rua 1, confrontando do lado direito de quem de frente olha a unidade, com a unidade n°. 48, onde mede 2,00 metros, e do lado esquerdo com a unidade n°. 52, onde mede 2,00 metros, e pelos fundos com a unidade n°. 51, onde mede 2,50 metros, perfazendo uma área de 5,00 metros quadrados.”

IMÓVEL 51


Cadastro: SO 11.01.09.51





PREFEITURA DO MUNICÍPIO DE VOTUPORANGA

Rua Pará, 3227 - Caixa Postal 291 - Centro - CEP 15.502-236 - Votuporanga-SP
CNPJ 46.599.809/0001-82 - Fone: (17) 3405-9700 - www.votuporanga.sp.gov.br



Matrícula: 15.428

Área: 5,00 m²

Local: Rua Bahia 3377 (antigo nº 829 – Mercado Municipal)

Proprietário: Irene Olgado dos Santos e outros

ROTEIRO

“Uma unidade designada box nº. 51 e sua respectiva fração ideal de terreno, medindo e confrontando da seguinte forma: 2,50 metros para a rua Dois, confrontando do lado direito de quem de frente olha a unidade, com a unidade nº. 53, onde mede 2,00 metros; do lado esquerdo com a unidade nº. 49, onde mede 2,00 metros, e pelos fundos com a unidade nº. 50, onde mede 2,50 metros, perfazendo uma área de 5,00 metros quadrados.”

IMÓVEL 52

Cadastro: SO 11.01.09.52

Matrícula: 15.429

Área: 5,00 m²

Local: Rua Bahia 3377 (antigo nº 829 – Mercado Municipal)

Proprietário: Irene Olgado dos Santos e outros

ROTEIRO

“Uma unidade designada box nº. 52 e sua respectiva fração ideal de terreno, medindo e confrontando da seguinte forma: 2,50 metros para a rua Um; confrontando do lado direito de quem de frente olha a unidade, com a unidade nº. 50, onde mede 2,00 metros; do lado esquerdo com a rua Seis, onde mede 2,00 metros e pelos fundos com a unidade nº. 53, onde mede 2,50 metros, perfazendo uma área de 5,00 metros quadrados.”

IMÓVEL 53

Cadastro: SO 11.01.09.53

Matrícula: 15.430

Área: 5,00 m²

Local: Rua Bahia 3377 (antigo nº 829 – Mercado Municipal)

Proprietário: Irene Olgado dos Santos e outros

ROTEIRO

“Uma unidade designada box nº. 53 e sua respectiva fração ideal de terreno, medindo e confrontando da seguinte forma: 2,50 metros para a rua Dois; confrontando do lado direito de quem de frente olha a unidade, com a rua Seis, onde mede 2,00 metros; do lado esquerdo com a unidade nº. 51, onde mede 2,00 metros, e pelos fundos com a unidade nº. 52, onde mede 2,50 metros, perfazendo uma área de 5,00 metros quadrados.”

IMÓVEL 54

Cadastro: SO 11.01.09.54

Matrícula: 2.869 (com origem nas transcrições nº. 25.435, 25.436, 25.437 e 25.438)

Área: 5,00 m²

Local: Rua Bahia 3377 (antigo nº 829 – Mercado Municipal)

Proprietário: Sociedade Brasileira de Incorporações Imobiliária Ltda

ROTEIRO


“Um Box, designado unidade cinquenta e quatro (54) e sua respectiva fração ideal de terreno, medindo e confrontando 2,80 metros de frente pela rua 6, confrontando do lado direito de quem de frente olha a unidade, com a rua 2, onde mede 2,00 metros, e do lado esquerdo com a unidade nº. 56, onde mede 2,00 metros, e pelos fundos com a unidade nº. 55, onde mede 2,80 metros, perfazendo uma área de 5,00 metros quadrados.”





PREFEITURA DO MUNICÍPIO DE VOTUPORANGA

Rua Pará, 3227 - Caixa Postal 291 - Centro - CEP 15.502-236 - Votuporanga-SP
CNPJ 46.599.809/0001-82 - Fone: (17) 3405-9700 - www.votuporanga.sp.gov.br



IMÓVEL 55

Cadastro: SO 11.01.09.55

Matrícula: 2.869 (com origem nas transcrições nº. 25.435, 25.436, 25.437 e 25.438)

Área: 5,60 m²

Local: Rua Bahia 3377 (antigo nº 829 – Mercado Municipal)

Proprietário: Sociedade Brasileira de Incorporações Imobiliária Ltda

ROTEIRO

“Um Box, designado unidade cinquenta e cinco (55) e sua respectiva fração ideal de terreno, medindo e confrontando 2,80 metros de frente pela rua 7, confrontando do lado direito de quem de frente olha a unidade, com a unidade nº. 57, onde mede 2,00 metros, e do lado esquerdo com a rua 2, onde mede 2,00 metros, e pelos fundos com a unidade nº. 54, onde pelos fundos com a unidade 54, onde mede 2,80 metros, perfazendo uma área de 5,60 metros quadrados.”

IMÓVEL 56

Cadastro: SO 11.01.09.56

Matrícula: 10.313

Área: 2,5 m²

Local: Rua Bahia 3377 (antigo nº 829 – Mercado Municipal)

Proprietário: Prefeitura Municipal de Votuporanga

ROTEIRO

“ Unidade nº 56, e sua respectiva fração ideal de terreno, medindo 1,25 metros de frente para a rua seis, confrontando do lado direito de quem de frente olha a unidade, com a unidade nº. 54, onde mede 2,00 metros, e do lado esquerdo com a unidade nº 58, onde mede dois (2) metros e nos fundos com a unidade nº 57, onde mede 1,25 metros, perfazendo uma área de 2,50 metros .”

IMÓVEL 57

Cadastro: SO 11.01.09.57

Matrícula: 10.314

Área: 2,5 m²

Local: Rua Bahia 3377 (antigo nº 829 – Mercado Municipal)

Proprietário: Prefeitura Municipal de Votuporanga

ROTEIRO

“ Unidade nº 57, e sua respectiva fração ideal de terreno, medindo 1,25 metros de frente para a rua sete, confrontando do lado direito de quem de frente olha a unidade, com a unidade nº. 59, onde mede 2,00 metros, e do lado esquerdo com a unidade nº 55, onde mede dois (2) metros e nos fundos com a unidade nº 56, onde mede 1,25 metros, perfazendo uma área de 2,50 metros .”

IMÓVEL 58

Cadastro: SO 11.01.09.58

Matrícula: 10.910

Área: 6,250 m²

Local: Rua Bahia 3377 (antigo nº 829 – Mercado Municipal)

Proprietário: Walter Dias e sua mulher


ROTEIRO





PREFEITURA DO MUNICÍPIO DE VOTUPORANGA

Rua Pará, 3227 - Caixa Postal 291 - Centro - CEP 15.502-236 - Votuporanga-SP
CNPJ 46.599.809/0001-82 - Fone: (17) 3405-9700 - www.votuporanga.sp.gov.br



“Unidade 58, e sua respectiva fração ideal de terreno, medindo 3,125 metros de frente pela rua Seis, confrontando do lado direito de quem de frente olha a unidade, com a unidade n°. 56, onde mede 2,00 metros, do lado esquerdo com a unidade n°. 60, onde mede 2,00 metros e pelos fundos com a unidade n°. 59, onde mede 3,125 metros, perfazendo uma área de 6,250 metros quadrados.”

IMÓVEL 59

Cadastro: SO 11.01.09.59

Matrícula: 10.911

Área: 6,250 m²

Local: Rua Bahia 3377 (antigo n° 829 – Mercado Municipal)

Proprietário: Walter Dias e sua mulher

ROTEIRO

“Unidade 59, e sua respectiva fração ideal de terreno, medindo 3,125 metros de frente pela rua Sete, confrontando do lado direito de quem de frente olha a unidade, com a unidade n°. 61, onde mede 2,00 metros, do lado esquerdo com a unidade n°. 57, onde mede 2,00 metros e pelos fundos com a unidade n°. 58, onde mede 3,125 metros, perfazendo uma área de 6,250 metros quadrados.”

IMÓVEL 60

Cadastro: SO 11.01.09.60

Matrícula: 10.912

Área: 6,250 m²

Local: Rua Bahia 3377 (antigo n° 829 – Mercado Municipal)

Proprietário: Walter Dias e sua mulher

ROTEIRO

“Unidade 60, e sua respectiva fração ideal de terreno, medindo 3,125 metros de frente pela rua Seis, confrontando do lado direito de quem de frente olha a unidade, com a unidade n°. 58, onde mede 2,00 metros, do lado esquerdo com a rua Cinco, onde mede 2,00 metros e pelos fundos com a unidade n°. 61, onde mede 3,125 metros, perfazendo uma área de 6,250 metros quadrados.”

IMÓVEL 61

Cadastro: SO 11.01.09.61

Matrícula: 10.913

Área: 6,250 m²

Local: Rua Bahia 3377 (antigo n° 829 – Mercado Municipal)

Proprietário: Walter Dias e sua mulher

ROTEIRO

“Unidade 61, e sua respectiva fração ideal de terreno, medindo 3,125 metros de frente pela rua Sete, confrontando do lado direito de quem de frente olha a unidade, com a rua Cinco, onde mede dois (2) metros, do lado esquerdo com a unidade n°. 59, onde mede dois (2) metros e pelos fundos com a unidade n°. 60, onde mede 3,125 metros, perfazendo uma área de 6,250 metros quadrados.”

IMÓVEL 62

Cadastro: SO 11.01.09.62


Matrícula: 10.315





PREFEITURA DO MUNICÍPIO DE VOTUPORANGA

Rua Pará, 3227 - Caixa Postal 291 - Centro - CEP 15.502-236 - Votuporanga-SP
CNPJ 46.599.809/0001-82 - Fone: (17) 3405-9700 - www.votuporanga.sp.gov.br



Área: 35,00 m²

Local: Rua Bahia 3377 (antigo nº 829 – Mercado Municipal)

Proprietário: Kazuaki Nagata e sua mulher

ROTEIRO

“Unidade 62, e sua respectiva fração ideal de terreno, medindo 8,75 metros de frente para a rua Seis, confrontando do lado direito de quem de frente olha a unidade, com a rua Cinco, onde mede quatro (4) metros, do lado esquerdo com as unidades nºs. 63 e 64, onde mede quatro (4) metros e pelos fundos com a rua Sete, onde mede 8,75 metros, perfazendo uma área de 35,00 metros quadrados.”

IMÓVEL 63

Cadastro: SO 11.01.09.63

Matrícula: 15.431

Área: 5,60 m²

Local: Rua Bahia 3377 (antigo nº 829 – Mercado Municipal)

Proprietário: José Esteves e sua mulher

ROTEIRO

“Uma unidade designada box nº.63 e sua respectiva fração ideal de terreno, medindo e confrontando da seguinte forma: 2,80 metros de frente para a rua Seis; confrontando do lado direito de quem de frente olha a unidade, com a unidade nº. 62, onde mede dois (2) metros; do lado esquerdo com a rua Três, onde mede dois (2) metros e pelos fundos com a unidade nº 64, onde mede 2,80 metros, perfazendo uma área de 5,60 metros quadrados.”

IMÓVEL 64

Cadastro: SO 11.01.09.64

Matrícula: 15.432

Área: 5,60 m²

Local: Rua Bahia 3377 (antigo nº 829 – Mercado Municipal)

Proprietário: José Esteves e sua mulher

ROTEIRO

“Uma unidade designada box nº.64 e sua respectiva fração ideal de terreno, medindo e confrontando da seguinte forma: 2,80 metros de frente para a rua Sete; confrontando do lado direito de quem de frente olha a unidade, com a rua Três, onde mede 2,00 metros; do lado esquerdo com a unidade nº 62, onde mede 2,00 metros e pelos fundos com a unidade nº 63, onde mede 2,80 metros, perfazendo uma área de 5,60 metros quadrados.”

IMÓVEL 65

Cadastro: SO 11.01.09.65

Matrícula: 2.869 (com origem nas transcrições nºs. 25.435, 25.436, 25.437 e 25.438)

Área: 5,00 m²

Local: Rua Bahia 3377 (antigo nº 829 – Mercado Municipal)

Proprietário: Sociedade Brasileira de Incorporações Imobiliária Ltda

ROTEIRO


“Um box, designado unidade sessenta e cinco (65) e sua respectiva fração ideal de terreno, medindo e confrontando 2,50 metros, de frente para a rua 3, confrontando do lado direito de quem de frente olha a unidade, com a unidade 67 onde mede 2,00 metros; do lado esquerdo com a rua 6, onde mede dois 2,00 metros, e pelos fundos com a unidade 86, onde mede 2,50 metros, perfazendo uma área de 5,00 metros quadrados.”





PREFEITURA DO MUNICÍPIO DE VOTUPORANGA

Rua Pará, 3227 - Caixa Postal 291 - Centro - CEP 15.502-236 - Votuporanga-SP
CNPJ 46.599.809/0001-82 - Fone: (17) 3405-9700 - www.votuporanga.sp.gov.br



IMÓVEL 66

Cadastro: SO 11.01.09.66

Matrícula: 11.822

Área: 5,00 m²

Local: Rua Bahia 3377 (antigo nº 829 – Mercado Municipal)

Proprietário: Wanda Pontel Cruz e outros

ROTEIRO

“Um box designado unidade nº. 66 e sua respectiva fração ideal de terreno, medindo e confrontando da seguinte forma: dois metros e cinquenta centímetros (2,50) de frente para a rua 4, confrontando do lado direito de quem de frente olha a unidade com a rua 6, onde mede dois (2) metros, do lado esquerdo com a unidade nº 68, onde mede dois (2) metros e pelos fundos com a unidade 65, onde mede dois metros e cinquenta centímetros (2,50), perfazendo uma área de 5,00 metros quadrados.”

IMÓVEL 67

Cadastro: SO 11.01.09.67

Matrícula: 15.433

Área: 5,00 m²

Local: Rua Bahia 3377 (antigo nº 829 – Mercado Municipal)

Proprietário: Wanda Pontel Cruz e outros

ROTEIRO

“Um unidade designada Box nº. 67 e sua respectiva fração ideal de terreno, medindo e confrontando da seguinte forma: 2,50 metros de frente para a rua Três; confrontando do lado direito de quem de frente olha a unidade, com a unidade 69, onde mede 2,00 metros; do lado esquerdo com a unidade 65, onde mede dois 2,00 metros e pelos fundos com a unidade 68, onde mede 2,50 metros, perfazendo uma área de 5,00 metros quadrados.”

IMÓVEL 68

Cadastro: SO 11.01.09.68

Matrícula: 15.434

Área: 5,00 m²

Local: Rua Bahia 3377 (antigo nº 829 – Mercado Municipal)

Proprietário: Wanda Pontel Cruz e outros

ROTEIRO

“Um unidade designada box nº. 68 e sua respectiva fração ideal de terreno, medindo e confrontando da seguinte forma: 2,50 metros de frente para a rua Quatro; confrontando do lado direito de quem de frente olha a unidade, com a unidade 66, onde mede 2,00 metros; do lado esquerdo com a unidade 90, onde mede dois 2,00 metros e pelos fundos com a unidade 69, onde mede 2,50 metros, perfazendo uma área de 5,00 metros quadrados.”

IMÓVEL 69

Cadastro: SO 11.01.09.69

Matrícula: 18.798

Área: 5,00 m²

Local: Rua Bahia 3377 (antigo nº 829 – Mercado Municipal)

Proprietário: Wanda Pontel Cruz e outros

ROTEIRO


“Unidade designado box nº. 69 e sua respectiva fração ideal de terreno medindo e confrontando da seguinte maneira: 2,50 metros de frente para a rua





PREFEITURA DO MUNICÍPIO DE VOTUPORANGA

Rua Pará, 3227 - Caixa Postal 291 - Centro - CEP 15.502-236 - Votuporanga-SP
CNPJ 46.599.809/0001-82 - Fone: (17) 3405-9700 - www.votuporanga.sp.gov.br



Três; confrontando do lado direito de quem de frente olha a unidade, com o box nº 77, onde mede dois (2) metros; do lado esquerdo com o box nº. 67, onde mede dois 2,00 metros; e nos fundos com o box nº. 70, onde mede 2,50 metros, perfazendo uma área de 5,00 metros quadrados.”

IMÓVEL 70

Cadastro: SO 11.01.09.70

Matrícula: 10.914

Área: 5,00 m²

Local: Rua Bahia 3377 (antigo nº 829 – Mercado Municipal)

Proprietário: Walter Dias Cruz e sua mulher

ROTEIRO

“Unidade nº. 70, e sua respectiva fração ideal de terreno, medindo 2,50 metros de frente para a rua Quatro, confrontando do lado direito de quem de frente olha a unidade, com a unidade 68, onde mede 2,00 metros, do lado esquerdo com a unidade 72, onde mede dois (2) metros e pelos fundos com a unidade 89, onde mede 2,50 metros, perfazendo uma área de 5,00 metros quadrados.”

IMÓVEL 71

Cadastro: SO 11.01.09.71

Matrícula: 18.239

Área: 5,00 m²

Local: Rua Bahia 3377 (antigo nº 829 – Mercado Municipal)

Proprietário: Leontina de Souza Oliveira e outro

ROTEIRO

“Uma unidade designada Box nº. 71 e sua respectiva fração ideal de terreno, medindo e confrontando da seguinte maneira: 2,50 metros de frente para a rua 3; 2 (dois) metros do lado direito, de quem de frente olha a unidade, com o box nº. 73; 2 (dois) metros do lado esquerdo, com a unidade 69 e 2,50 metros de fundos, com o box nº. 72, perfazendo uma área de 5,00 metros quadrados.”

IMÓVEL 72

Cadastro: SO 11.01.09.72

Matrícula: 10.316

Área: 5,00 m²

Local: Rua Bahia 3377 (antigo nº 829 – Mercado Municipal)

Proprietário: Leontina de Souza Oliveira e outro

ROTEIRO

“Unidade nº. 72 e sua respectiva fração ideal de terreno, medindo 2,50 metros de frente para a rua Quatro, confrontando do lado direito de quem de frente olha a unidade, com a unidade nº. 70, onde mede dois (2) metros, do lado esquerdo com a unidade nº.74, onde mede dois (2) metros e nos fundos com a unidade nº 71, onde mede 2,50 metros, perfazendo uma área de 5,00 metros quadrados.”

IMÓVEL 73

Cadastro: SO 11.01.09.73

Matrícula: 2.869 (com origem nas transcrições nºs. 25.435, 25.436, 25.437 e 25.438)

Área: 5,00 m²

Local: Rua Bahia 3377 (antigo nº 829 – Mercado Municipal)


Proprietário: Sociedade Brasileira de Incorporações Imobiliária Ltda





PREFEITURA DO MUNICÍPIO DE VOTUPORANGA

Rua Pará, 3227 - Caixa Postal 291 - Centro - CEP 15.502-236 - Votuporanga-SP
CNPJ 46.599.809/0001-82 - Fone: (17) 3405-9700 - www.votuporanga.sp.gov.br



ROTEIRO

“Um box designado unidade setenta e três (73) e sua respectiva fração ideal de terreno, medindo e confrontando 2,50 metros de frente para a rua 3; confrontando do lado direito de quem de frente olha a unidade, com a unidade 75, onde mede 2,00 metros e do lado esquerdo com a unidade 71, onde mede 2,00 metros e pelos fundos com a unidade 74, onde mede 2,50, perfazendo uma área de 5,00 metros quadrados.”

IMÓVEL 74

Cadastro: SO 11.01.09.74

Matrícula: 10.317

Área: 5,00 m²

Local: Rua Bahia 3377 (antigo nº 829 – Mercado Municipal)

Proprietário: Leontina de Souza Oliveira e outro

ROTEIRO

“Unidade nº. 74, e sua respectiva fração ideal de terreno, medindo 2,50 metros de frente para a rua Quatro, confrontando do lado direito de quem de frente olha a unidade, com a unidade 72, onde mede 2,00 metros, do lado esquerdo com a unidade 76, onde mede dois (2) metros e nos fundos com a unidade nº. 73, onde mede 2,50 metros, perfazendo uma área de 5,00 metros quadrados.”

IMÓVEL 75

Cadastro: SO 11.01.09.75

Matrícula: 10.318

Área: 5,00 m²

Local: Rua Bahia 3377 (antigo nº 829 – Mercado Municipal)

Proprietário: Maria de Lourdes Silvério Andrade

ROTEIRO

“Unidade nº. 75, e sua respectiva fração ideal de terreno, medindo 2,50 metros de frente para a rua Três, confrontando do lado direito de quem de frente olha a unidade, com a unidade 77, onde mede dois (2) metros, do lado esquerdo com a unidade nº. 83, onde mede dois (2) metros e nos fundos com a unidade nº. 75, onde mede 2,50 metros, perfazendo uma área de 5,00 metros quadrados.”

IMÓVEL 76

Cadastro: SO 11.01.09.76

Matrícula: 19.214

Área: 5,00 m²

Local: Rua Bahia 3377 (antigo nº 829 – Mercado Municipal)

Proprietário: Francisco Herculano da Silva

ROTEIRO

“Unidade designada box nº. 76 e sua respectiva fração ideal de terreno, medindo e confrontando da seguinte maneira: 2,50 metros de frente para a rua Quatro; confrontando do lado direito de quem de frente olha a unidade, com o box nº. 74, onde mede dois (2) metros; do lado esquerdo com o box nº. 78, onde mede dois (2) metros e nos fundos com a unidade nº. 75, onde mede 2,50 metros, perfazendo uma área de 5,00 metros quadrados.”

IMÓVEL 77


Cadastro: SO 11.01.09.77





PREFEITURA DO MUNICÍPIO DE VOTUPORANGA

Rua Pará, 3227 - Caixa Postal 291 - Centro - CEP 15.502-236 - Votuporanga-SP
CNPJ 46.599.809/0001-82 - Fone: (17) 3405-9700 - www.votuporanga.sp.gov.br



Matrícula: 10.319

Área: 5,00 m²

Local: Rua Bahia 3377 (antigo nº 829 – Mercado Municipal)

Proprietário: Maria de Lourdes Silvério Andrade

ROTEIRO

“ Unidade nº 77, e sua respectiva fração ideal de terreno, medindo 2,50 metros de frente para a rua Três, confrontando do lado direito de quem de frente olha a unidade, com a unidade nº 79, onde mede dois (2) metros, do lado esquerdo com a unidade nº 75, onde mede dois (2) metros e nos fundos com a unidade nº 78, onde mede 2,50 metros, perfazendo uma área de 5,00 metros quadrados”

IMÓVEL 78

Cadastro: SO 11.01.09.78

Matrícula: 2.869

Área: 5,00 m²

Local: Rua Bahia 3377 (antigo nº 829 – Mercado Municipal)

Proprietário: Sociedade Brasileira de Incorporações Imobiliárias Ltda

ROTEIRO

“ Unidade nº 78, e sua respectiva fração ideal de terreno, medindo e confrontando 2,50 metros de frente para a rua 4, confrontando do lado direito de quem de frente olha a unidade, com a unidade nº 76 onde mede 2,00 metros, e do lado esquerdo com a unidade 80, onde mede 2,00 metros e pelos fundos com a unidade 77, onde mede 2,50 metros, perfazendo uma área de 5,00 metros quadrados”

IMÓVEL 79

Cadastro: SO 11.01.09.79

Matrícula: 11.733

Área: 5,00 m²

Local: Rua Bahia 3377 (antigo nº 829 – Mercado Municipal)

Proprietário: Onésimo Feltrin e sua mulher Aparecida Dolores Guelfi Feltrin

ROTEIRO

“ Unidade nº 79 e sua respectiva fração ideal de terreno, medindo e confrontando da seguinte forma: 2,50 (dois metros e cinquenta centímetros) de frente para a rua 3, confrontando do lado direito de quem de frente olha a unidade com a rua 10, onde mede 2 (dois) metros, do lado esquerdo com a unidade nº 77, onde mede 2 (dois) metros e pelos fundos com a unidade nº 80, onde mede 2,50 (dois metros e cinquenta centímetros), encerrando assim, uma área de 5,00 metros quadrados”

IMÓVEL 80

Cadastro: SO 11.01.09.80

Matrícula: 12.451

Área: 5,00 m²

Local: Rua Bahia 3377 (antigo nº 829 – Mercado Municipal)

Proprietário: Ricardo Bocatto e sua mulher Maria José de Melo Bocatto

ROTEIRO


“ Uma unidade designada box nº 80 e sua respectiva fração ideal de terreno, medindo e confrontando da seguinte forma: 2,50 metros de frente para a rua 4, confrontando do lado direito de quem de frente olha a unidade, com a unidade nº 78, onde mede 2 (dois) metros, do lado esquerdo com a rua 10, onde mede 2 (dois) metros e





PREFEITURA DO MUNICÍPIO DE VOTUPORANGA

Rua Pará, 3227 - Caixa Postal 291 - Centro - CEP 15.502-236 - Votuporanga-SP
CNPJ 46.599.809/0001-82 - Fone: (17) 3405-9700 - www.votuporanga.sp.gov.br



fundos com a unidade nº 79, onde mede 2,50 metros, perfazendo a área de 5,00 metros quadrados”

IMÓVEL 81

Cadastro: SO 11.01.09.81

Matrícula: 10.915

Área: 5,00 m²

Local: Rua Bahia 3377 (antigo nº 829 – Mercado Municipal)

Proprietário: Celso Roberto dos Santos e sua mulher Sueli Aparecida Martins dos Santos

ROTEIRO

“ Unidade nº 81 e sua respectiva fração ideal de terreno, medindo 2,50 metros de frente para a rua Sete, confrontando do lado direito, de quem de frente olha a unidade, com parte da unidade nº 33, medindo dois (2) metros, do lado esquerdo com a unidade nº 82, onde mede dois (2) metros e pelos fundos com parte da unidade nº 88, onde mede 2,50 metros, perfazendo uma área de 5,00 metros quadrados”

IMÓVEL 82

Cadastro: SO 11.01.09.82

Matrícula: 19.210

Área: 5,00 m²

Local: Rua Bahia 3377 (antigo nº 829 – Mercado Municipal)

Proprietário: Celso Roberto dos Santos e sua mulher Sueli Aparecida Martins dos Santos

ROTEIRO

“ Unidade designada box nº 82 (oitenta e dois) e sua respectiva fração ideal de terreno medindo dois metros e cinquenta centímetros (2,50) de frente para a rua Sete; confrontando do lado direito de quem de frente olha a unidade, com a unidade nº 81, onde mede dois (2) metros; do lado esquerdo com a rua Oito, onde mede dois (2) metros e pelos fundos com parte da unidade nº 88, onde mede dois metros e cinquenta centímetros (2,50), perfazendo uma área de 5,00 metros quadrados”

IMÓVEL 83

Cadastro: SO 11.01.09.83

Matrícula: 10.916

Área: 5,00 m²

Local: Rua Bahia 3377 (antigo nº 829 – Mercado Municipal)

Proprietário: Walter Dias e sua mulher Imelde Bertola Dias

ROTEIRO

“ Unidade nº 83, e sua respectiva fração ideal de terreno, medindo 2,50 metros de frente para a rua Sete; confrontando do lado direito, de quem de frente olha a unidade, com a cabine telefônica, onde mede dois (2) metros, do lado esquerdo com a unidade nº 84, onde mede dois (2) metros e pelos fundos com parte do pátio externo e unidade nº 89, onde mede 2,50 metros, perfazendo uma área de 5,00 metros quadrados”

IMÓVEL 84

Cadastro: SO 11.01.09.84

Matrícula: 10.917

Área: 5,00 m²

Local: Rua Bahia 3377 (antigo nº 829 – Mercado Municipal)


Proprietário: Walter Dias e sua mulher Imelde Bertola Dias





PREFEITURA DO MUNICÍPIO DE VOTUPORANGA

Rua Pará, 3227 - Caixa Postal 291 - Centro - CEP 15.502-236 - Votuporanga-SP
CNPJ 46.599.809/0001-82 - Fone: (17) 3405-9700 - www.votuporanga.sp.gov.br



ROTEIRO

“ Unidade nº 84, e sua respectiva fração ideal de terreno, medindo 2,50 metros de frente para a rua Sete; confrontando do lado direito, de quem de frente olha a unidade, com a unidade nº 83, onde mede dois (2) metros; do lado esquerdo com a unidade nº 85, onde mede dois (2) metros e pelos fundos com a unidade nº 89, onde mede 2,50 metros, perfazendo uma área de 5,00 metros quadrados”

IMÓVEL 85

Cadastro: SO 11.01.09.85

Matrícula: 11.821

Área: 5,00 m²

Local: Rua Bahia 3377 (antigo nº 829 – Mercadão Municipal)

Proprietário: Antonio Carlos Cruz

ROTEIRO

“ Um box designado unidade 85 e sua respectiva fração ideal de terreno, medindo e confrontando da seguinte forma: dois metros e cinquenta centímetros (2,50) de frente para a rua 7, confrontando do lado direito de quem de frente olha a unidade, com a unidade nº 84, onde mede dois (2) metros, do lado esquerdo com a unidade nº 86, onde mede dois (2) metros e pelos fundos com a unidade nº 89, onde mede dois metros e cinquenta centímetros (2,50), perfazendo uma área de 5,00 metros quadrados”

IMÓVEL 86

Cadastro: SO 11.01.09.86

Matrícula: 10.320

Área: 5,00 m²

Local: Rua Bahia 3377 (antigo nº 829 – Mercadão Municipal)

Proprietário: Wanda Pontel Cruz e outros

ROTEIRO

“ Unidade nº 86, e sua respectiva fração ideal de terreno, medindo 2,50 metros de frente para a rua Sete, confrontando do lado direito de quem de frente olha a unidade, com a unidade nº 85, onde mede dois (2) metros, do lado esquerdo com a unidade nº 87, onde mede dois (2) metros e nos fundos com a unidade nº 89, onde mede 2,50 metros, perfazendo uma área de 5,00 metros quadrados”

IMÓVEL 87

Cadastro: SO 11.01.09.87

Matrícula: 10.321

Área: 5,00 m²

Local: Rua Bahia 3377 (antigo nº 829 – Mercadão Municipal)

Proprietário: Wanda Pontel Cruz e outros

ROTEIRO

“ Unidade nº 87, e sua respectiva fração ideal de terreno, medindo 2,50 metros de frente para a rua Sete, confrontando do lado direito de quem de frente olha a unidade, com a unidade nº 86, onde mede dois (2) metros, do lado esquerdo com a unidade nº 32, onde mede dois (2) metros e pelos fundos com a unidade nº 89, onde mede dois 2,50 metros, perfazendo uma área de 5,00 metros quadrados”

IMÓVEL 88


Cadastro: SO 11.01.09.88





PREFEITURA DO MUNICÍPIO DE VOTUPORANGA

Rua Pará, 3227 - Caixa Postal 291 - Centro - CEP 15.502-236 - Votuporanga-SP
CNPJ 46.599.809/0001-82 - Fone: (17) 3405-9700 - www.votuporanga.sp.gov.br



Matrícula: 10.918

Área: 18,50 m²

Local: Rua Bahia 3377 (antigo nº 829 – Mercado Municipal)

Proprietário: Walter Dias e sua mulher Imelde Bertola Dias

ROTEIRO

“ Unidade nº 88, e sua respectiva fração ideal de terreno, medindo 5,55 metros de frente para o pátio externo do mercado, confrontando do lado direito, de quem de frente olha a unidade, com as unidades ns. 81 e 82, onde mede 4,45 metros, do lado esquerdo com parte externa do mercado, onde mede 2,70 metros e pelos fundos com as unidades ns. 33 e 34 e parte da unidade nº 35, onde mede 5,15 metros, perfazendo uma área de 18,50 metros quadrados”

IMÓVEL 89

Cadastro: SO 11.01.09.89

Matrícula: 10.919

Área: 61 m²

Local: Rua Bahia 3377 (antigo nº 829 – Mercado Municipal)

Proprietário: Walter Dias e sua mulher Imelde Bertola Dias

ROTEIRO

“ Unidade nº 89, e sua respectiva fração ideal de terreno, medindo dois (2) metros virando à direita, mais três metros (3) virando à esquerda, mais nove (9) metros de frente para o pátio externo do mercado, confrontando do lado direito, de quem de frente olha a unidade, com a parte da unidade nº 29, com as unidades ns. 30 e 31 e parte da unidade nº 32, onde mede cinco (5) metros, do lado esquerdo com o pátio externo do mercado; onde mede cinco (5) metros e pelos fundos com a parte da unidade 83 e com as unidades ns. 84, 85, 86 e 87, onde mede onze (11) metros, perfazendo uma área de 61 metros quadrados”

Art. 2º. Fica invocado o caráter de urgência no Processo Judicial de Desapropriação para fins do disposto no Artigo 15 do Decreto-Lei Federal nº. 3.365, de 21 de junho de 1941, alterado pela Lei-Federal nº.2.786, de 21 de maio de 1956 e suas alterações posteriores.


Art. 3º. As despesas decorrentes da execução do presente Decreto correrão à conta de dotações próprias do orçamento vigente, suplementada se necessário.

Art. 4º. Este decreto entrará em vigor na data de sua publicação, revogadas as disposições em contrário..

Paço Municipal “Dr. Tancredo de Almeida Neves”, 21 de março de 2013.


NASSER MARÃO FILHO
Prefeito Municipal

Publicado e registrado no Departamento de Expediente Administrativo e Legislativo da Prefeitura Municipal, data supra.


MARIA IZABEL RAMALHO DE OLIVEIRA
Diretora do Departamento






CÂMARA MUNICIPAL DE VOTUPORANGA - 49.677.917/0001-14

RUA VENEZUELA, 3819 | VILA AMÉRICA | CEP. 15502-105

FONE: (17)3421-1188 |

VOTUPORANGA/SP

<http://www.camaravotuporanga.sp.gov.br>



CERTIDÃO DE ADITAMENTO

CERTIFICO e dou fé que o documento **ANEXO I**, conforme se depreende do **documento antecedente**, foi juntado ao **PROCESSO LEGISLATIVO Nº 245/2025** em **02/06/2025** às **17:36:59**.

Nada mais.

A presente certidão é gerada automaticamente pelo sistema.

Votuporanga/SP, 2 de junho de 2025.

PRISCILA MATTAR DELGOBO NEGRINI
AUXILIAR PARLAMENTAR

Documento enviado para assinatura ao(s): PRISCILA MATTAR DELGOBO NEGRINI.
Para verificar a(s) assinatura(s), utilize o seu validador preferencial.
e-CAM | PROCESSO ELETRÔNICO | <<<<>>DOCUMENTO OFICIAL<<<<>> DATA / HORA: 02/06/2025 17:37:02 | CÂMARA MUNICIPAL DE VOTUPORANGA/SP.
CHAVE DE ACESSO: PROTM-164853-8L3L60-3W4P6K | Para validar acesse nosso Portal em: <http://www.camaravotuporanga.sp.gov.br>.





1.º O
Fls. 296

00000000036
PL 00245/2025

TRIBUNAL DE JUSTIÇA DO ESTADO DE SÃO PAULO
COMARCA DE VOTUPORANGA
FORO DE VOTUPORANGA
1ª VARA
Rua Espírito Santo, 2497, . - Cia Melhoramentos
CEP: 15501-221 - Votuporanga - SP
Telefone: (17) 3421-5866 - E-mail: votupor1@tjsp.jus.br

DECISÃO

Processo nº: 0004488-58.2014.8.26.0664
Classe - Assunto: Desapropriação - Desapropriação
Requerente: Prefeitura do Município de Votuporanga
Requerido: João Sanches Hernandes e outros

CONCLUSÃO

Em 23 de junho de 2014, faço estes autos conclusos ao Sr. Dr. **JOSÉ MANUEL FERREIRA FILHO**, MM. Juiz de Direito da Primeira Vara e Primeiro Ofício Judicial da comarca de Votuporanga/SP.

Vistos.

Fls. 295: O processamento e julgamento da presente ação de desapropriação não compete à Justiça Federal, uma vez que a União não figura como autora, ré, assistente ou oponente neste feito. O interesse desta é meramente econômico e se resume na indenização na qual se sub-rogará seu direito de crédito decorrente da constrição existente sobre o imóvel expropriado. Não se trata de um interesse jurídico hábil a autorizar a sua intervenção no processo. Com efeito, a relação jurídica existente entre a União e o devedor, proprietário do imóvel a ser desapropriado, permanecerá íntegra e, como se sabe, somente se admite a intervenção de terceiros no processo em relação àquele cuja relação jurídica com uma das partes possa ser atingida. Essa não é a hipótese dos autos, tanto que a própria União, a fls. 224/225, nada opôs à desapropriação, nem se manifestou pela remessa do feito à Justiça Federal, limitando-se apenas a pugnar pela sua preferência sobre os valores depositados em relação aos requeridos Telma Mara Cassuci e Áurea Alves Ortiz.

Fls. 289/290: Diante dos relevantes argumentos invocados, da urgência do caso e da complementação dos depósitos segundo os valores calculados pela perícia, **DEFIRO A IMISSÃO PROVISÓRIA NA POSSE** dos imóveis.

Expeça-se o mandado **com urgência**.

Fls. 224/225: Os valores cabíveis aos requeridos Telma Mará Cassuci Friosi e Áurea Alves Ortiz deverão permanecer depositados nos autos a fim de serem oportunamente transferidos para conta judicial indicada pela Fazenda Nacional.

No mais, citem-se os requeridos e intimem-se.

Votuporanga, 23 de junho de 2014.

Juiz(a) de Direito: Dr(a). **José Manuel Ferreira Filho**

DOCUMENTO ASSINADO DIGITALMENTE NOS TERMOS DA LEI 11.419/2006, CONFORME IMPRESSÃO À MARGEM DIREITA

Processo nº 0004488-58.2014.8.26.0664






CÂMARA MUNICIPAL DE VOTUPORANGA - 49.677.917/0001-14

RUA VENEZUELA, 3819 | VILA AMÉRICA | CEP. 15502-105

FONE: (17)3421-1188 |

VOTUPORANGA/SP

<http://www.camaravotuporanga.sp.gov.br>



CERTIDÃO DE ADITAMENTO

CERTIFICO e dou fé que o documento **ANEXO II**, conforme se depreende do **documento antecedente**, foi juntado ao **PROCESSO LEGISLATIVO Nº 245/2025** em **02/06/2025** às **17:37:05**.

Nada mais.

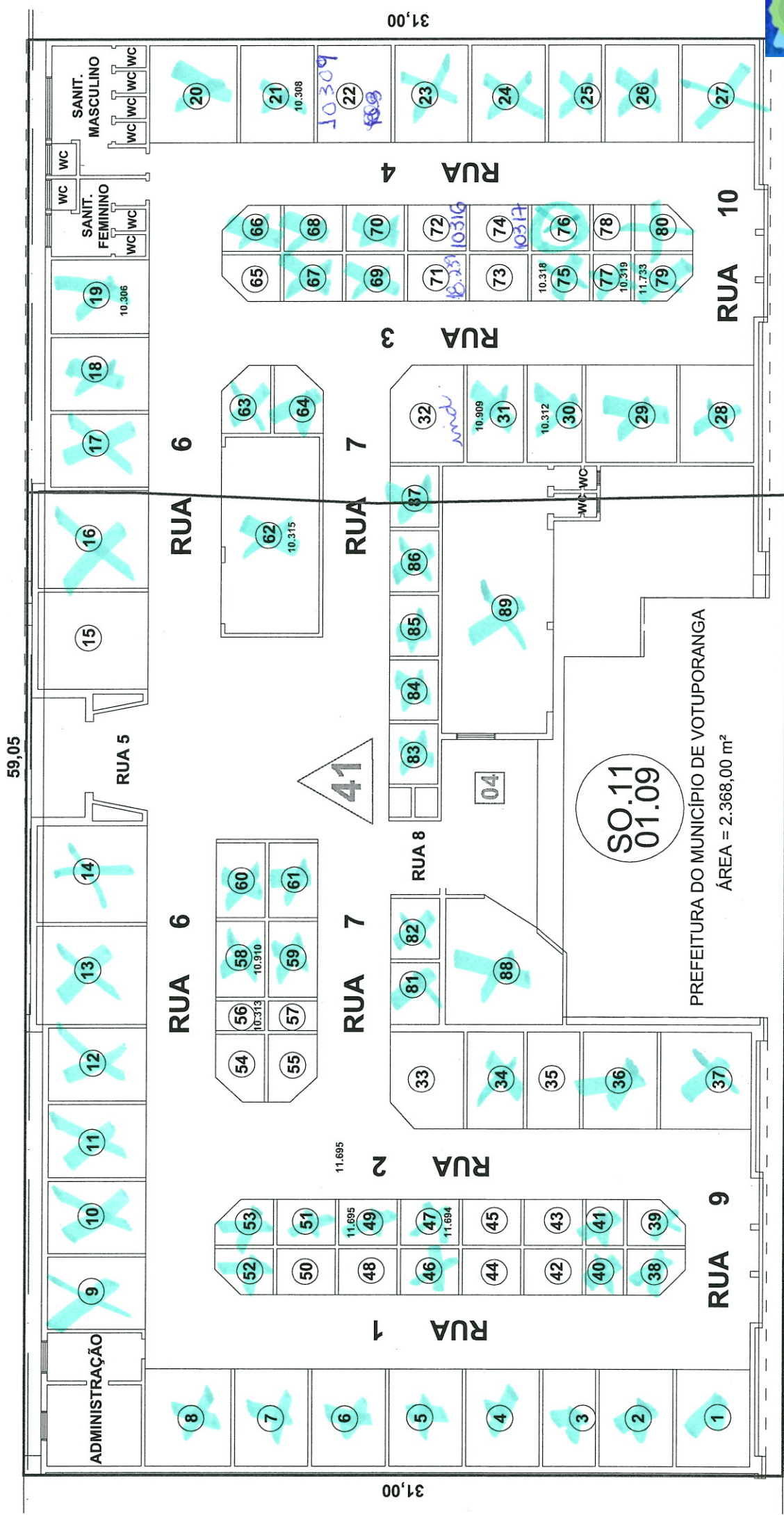
A presente certidão é gerada automaticamente pelo sistema.

Votuporanga/SP, 2 de junho de 2025.

PRISCILA MATTAR DELGOBO NEGRINI
AUXILIAR PARLAMENTAR

Documento enviado para assinatura ao(s): PRISCILA MATTAR DELGOBO NEGRINI.
Para verificar a(s) assinatura(s), utilize o seu validador preferencial.
e-CAM | PROCESSO ELETRÔNICO | <<<<<>>>>DOCUMENTO OFICIAL<<<<>>>> DATA / HORA: 02/06/2025 17:37:05 | CÂMARA MUNICIPAL DE VOTUPORANGA/SP.
CHAVE DE ACESSO: PROTM-164874-5H4V1Q-8X5L1K | Para validar acesse nosso Portal em: <http://www.camaravotuporanga.sp.gov.br>.








CÂMARA MUNICIPAL DE VOTUPORANGA - 49.677.917/0001-14

RUA VENEZUELA, 3819 | VILA AMÉRICA | CEP. 15502-105

FONE: (17)3421-1188 |

VOTUPORANGA/SP

<http://www.camaravotuporanga.sp.gov.br>



CERTIDÃO DE ADITAMENTO

CERTIFICO e dou fé que o documento **ANEXO III**, conforme se depreende do **documento antecedente**, foi juntado ao **PROCESSO LEGISLATIVO Nº 245/2025** em **02/06/2025** às **17:37:08**.

Nada mais.

A presente certidão é gerada automaticamente pelo sistema.

Votuporanga/SP, 2 de junho de 2025.

PRISCILA MATTAR DELGOBO NEGRINI
AUXILIAR PARLAMENTAR


Documento enviado para assinatura ao(s): PRISCILA MATTAR DELGOBO NEGRINI.
Para verificar a(s) assinatura(s), utilize o seu validador preferencial.
e-CAM | PROCESSO ELETRÔNICO | <<<<>>>>DOCUMENTO OFICIAL<<<<>>>> DATA / HORA: 02/06/2025 17:37:08 | CÂMARA MUNICIPAL DE VOTUPORANGA/SP.
CHAVE DE ACESSO: PROT-164893-4W8N4W-6K5S61 | Para validar acesse nosso Portal em: <http://www.camaravotuporanga.sp.gov.br>.





Câmara Municipal de Votuporanga

PALÁCIO 8 DE AGOSTO



DESPACHO

O Presidente da Câmara de Votuporanga/SP, no uso de suas atribuições legais **DETERMINA A LEITURA NO EXPEDIENTE** da próxima Sessão Ordinária o conteúdo do Ofício recebido, bem como **ENCAMINHE-SE CÓPIA** ao vereador(a) autor da propositura.

Remeta-se ao setor competente para as demais providências.

Após, **ARQUIVE-SE.**

Votuporanga/SP, 2 de junho de 2025.

DANIEL DAVID
PRESIDENTE






CÂMARA MUNICIPAL DE VOTUPORANGA - 49.677.917/0001-14

RUA VENEZUELA, 3819 | VILA AMÉRICA | CEP. 15502-105

FONE: (17)3421-1188 |

VOTUPORANGA/SP

<http://www.camaravotuporanga.sp.gov.br>



RELATÓRIO DE ASSINATURAS ELETRÔNICAS

PROCESSO LEGISLATIVO Nº 245/2025

NOME (ASSINANTE)	STATUS	ASSINADO EM
DANIEL DAVID	DOCUMENTO ASSINADO	02/06/2025 20:50:26

REGISTRO (LOG) DA ASSINATURA DIGITAL

02/06/2025 20:50:26: ASSINADO PELO(A) AUTOR(A) SR(A). DANIEL DAVID.

02/06/2025 20:50:26: ASSINATURA DO(A) SR(A). DANIEL DAVID EFETIVADA.

02/06/2025 18:02:12: DOCUMENTO PRONTO PARA ASSINATURA.

O presente RELATÓRIO DE ASSINATURAS ELETRÔNICAS refere-se ao documento **DESPACHO LEIA-SE NO EXPEDIENTE COM CÓPIA AO VEREADOR AUTOR E ARQUIVE-SE** de fls. 40 - chave de acesso: **PROTM-164927-1U2U8S-5O3P4I**, adicionado ao **PROCESSO LEGISLATIVO Nº 245/2025** em 02/06/2025 às 18:02:12.

A(s) assinatura(s) eletrônicas deste documento atendem ao disposto na legislação em vigor, em especial a Lei Federal nº 14.063/20, utilizando certificado digital ICP-Brasil, emitido por uma Autoridade Certificadora (AC) credenciada na Infraestrutura de Chaves Públicas Brasileira (ICP-Brasil), na forma da legislação vigente.

Documento enviado para assinatura ao(s): CÂMARA MUNICIPAL DE VOTUPORANGA.
Para verificar a(s) assinatura(s), utilize o seu validador preferencial.
e-CAM | PROCESSO ELETRÔNICO | <<<<<>>>> DOCUMENTO OFICIAL <<<<<>>>> DATA / HORA: 02/06/2025 18:02:40 | CÂMARA MUNICIPAL DE VOTUPORANGA/SP.
CHAVE DE ACESSO: PROTM-164935-7W8U11-7W8D3F | Para validar acesse nosso Portal em: <http://www.camaravotuporanga.sp.gov.br>.






CÂMARA MUNICIPAL DE VOTUPORANGA - 49.677.917/0001-14

RUA VENEZUELA, 3819 | VILA AMÉRICA | CEP. 15502-105

FONE: (17)3421-1188 |

VOTUPORANGA/SP

<http://www.camaravotuporanga.sp.gov.br>



CERTIDÃO DE ADITAMENTO

CERTIFICO e dou fé que o documento **DESPACHO LEIA-SE NO EXPEDIENTE COM CÓPIA AO VEREADOR AUTOR E ARQUIVE-SE**, conforme se depreende do **documento antecedente**, foi juntado ao **PROCESSO LEGISLATIVO Nº 245/2025** em **02/06/2025** às **18:02:12**.

Nada mais.

A presente certidão é gerada automaticamente pelo sistema.

Votuporanga/SP, 2 de junho de 2025.

PRISCILA MATTAR DELGOBO NEGRINI
AUXILIAR PARLAMENTAR

Documento enviado para assinatura ao(s): PRISCILA MATTAR DELGOBO NEGRINI.
Para verificar a(s) assinatura(s), utilize o seu validador preferencial.
e-CAM | PROCESSO ELETRÔNICO | <<<<>>>>DOCUMENTO OFICIAL<<<<>>>> DATA / HORA: 02/06/2025 18:02:44 | CÂMARA MUNICIPAL DE VOTUPORANGA/SP.
CHAVE DE ACESSO: PROT-164940-6T6F3N-2Z2D7P | Para validar acesse nosso Portal em: <http://www.camaravotuporanga.sp.gov.br>.





ÍNDICE REVERSO

PROCESSO LEGISLATIVO Nº 245/2025

DESCRIÇÃO	PÁG.
1. CAPA DIGITAL DATA / HORA: 06/05/2025 15:00:06	1
2. REQUERIMENTO Nº 154/2025 AUTOR(A): DÉBORA ROMANI. DATA / HORA: 07/05/2025 16:00:13	2
3. RELATÓRIO DE ASSINATURAS ELETRÔNICAS AUTOR(A): CÂMARA MUNICIPAL DE VOTUPORANGA. DATA / HORA: 08/05/2025 08:25:43	4
4. CERTIDÃO DE ADITAMENTO AUTOR(A): LUCAS DA SILVA. DATA / HORA: 08/05/2025 08:25:44	5
5. CERTIDÃO DE ALTERAÇÃO DE VISIBILIDADE AUTOR(A): PRISCILA MATTAR DELGOBO NEGRINI. DATA / HORA: 12/05/2025 18:55:01	6
6. RESPOSTA AO REQUERIMENTO Nº 154/2025 DATA / HORA: 02/06/2025 17:36:22	7
7. CERTIDÃO DE ADITAMENTO AUTOR(A): PRISCILA MATTAR DELGOBO NEGRINI. DATA / HORA: 02/06/2025 17:36:22	9
8. ANEXO I DATA / HORA: 02/06/2025 17:36:59	10
9. CERTIDÃO DE ADITAMENTO AUTOR(A): PRISCILA MATTAR DELGOBO NEGRINI. DATA / HORA: 02/06/2025 17:37:02	35
10. ANEXO II DATA / HORA: 02/06/2025 17:37:05	36
11. CERTIDÃO DE ADITAMENTO AUTOR(A): PRISCILA MATTAR DELGOBO NEGRINI. DATA / HORA: 02/06/2025 17:37:05	37
12. ANEXO III DATA / HORA: 02/06/2025 17:37:08	38
13. CERTIDÃO DE ADITAMENTO AUTOR(A): PRISCILA MATTAR DELGOBO NEGRINI. DATA / HORA: 02/06/2025 17:37:08	39
14. DESPACHO LEIA-SE NO EXPEDIENTE COM CÓPIA AO VEREADOR AUTOR E ARQUIVE-SE AUTOR(A): DANIEL DAVID. DATA / HORA: 02/06/2025 18:02:12	40
15. RELATÓRIO DE ASSINATURAS ELETRÔNICAS AUTOR(A): CÂMARA MUNICIPAL DE VOTUPORANGA. DATA / HORA: 02/06/2025 18:02:40	41
16. CERTIDÃO DE ADITAMENTO AUTOR(A): PRISCILA MATTAR DELGOBO NEGRINI. DATA / HORA: 02/06/2025 18:02:44	42
17. ÍNDICE REVERSO DATA / HORA: 06/06/2025 15:25:04	43

Documento enviado para assinatura ao(s): CÂMARA MUNICIPAL DE VOTUPORANGA.
Para verificar a(s) assinatura(s), utilize o seu validador preferencial.
e-CAM | PROCESSO ELETRÔNICO | <<<<>>>> DOCUMENTO OFICIAL <<<<>>>> DATA / HORA: 06/06/2025 15:25:04 | CÂMARA MUNICIPAL DE VOTUPORANGA/SP.
CHAVE DE ACESSO: PROT-169824-3M8K0F-0Q3P2L | Para validar acesse nosso Portal em: <http://www.camaravotuporanga.sp.gov.br>.

