



OFÍCIO SESAU/GAB/Nº 368/2025

Votuporanga, 23 de setembro de 2025.

ASSUNTO: RESPOSTA REQUERIMENTO Nº 227/2025 – VEREADOR MARCÃO BRAZ

Prezado Senhor,

Em atenção a Requerimento nº 227/2025, segue anexo o MEMORANDO SESAU/DEP. DE ATENÇÃO A SAÚDE Nº 175/2025, com as informações solicitadas.

Sem mais para o momento, nos colocamos à disposição para demais esclarecimentos que porventura forem necessários.

Respeitosamente,

IVONETE FELIX
DO
NASCIMENTO:085
56924808

Assinado de forma digital
por IVONETE FELIX DO
NASCIMENTO:0855692480
8
Dados: 2025.09.23
10:36:07 -03'00'

Ivonete Félix do Nascimento
Secretária Municipal de Saúde

AO
EXCELENTÍSSIMO SENHOR
JORGE AUGUSTO SEBA
PREFEITO MUNICIPAL
VOTUPORANGA/SP

MEMORANDO SESAU/DEP. DE ATENÇÃO A SAÚDE Nº 175/2025

ORIGEM	SESAU – DEPARTAMENTO DE ATENÇÃO A SAÚDE
PARA	SECRETARIA MUNICIPAL DE SAÚDE
ASSUNTO:	Resposta à indicação nº 227/2025 – REQUERENDO INFORMAÇÕES REFERENTES À SAÚDE INFANTIL - Vereador Marcos Rogério Braz

Prezada Secretária,

Em atenção ao Requerimento formulado com fundamento nos artigos 8º, inciso X, 20, inciso XII, 56, incisos XIV e XIX, e 169, §5º, inciso III da Lei Orgânica do Município, bem como no artigo 162, inciso V, e artigo 227 do Regimento Interno da Câmara Municipal de Votuporanga, vimos, por meio deste, prestar os seguintes esclarecimentos acerca das informações solicitadas referentes à saúde infantil no município:

1. Quantidade de crianças, entre 4 e 12 anos, residentes em Votuporanga e atendidas pela rede pública de saúde:

Conforme dados do sistema de informação da Secretaria Municipal da Saúde, atualmente **13.660** crianças na faixa etária de 4 a 12 anos são cadastradas e atendidas pelas unidades de saúde do município. Segue em anexo os atendimentos dos últimos 12 meses.

2. Cópia dos relatórios de indicadores de sobrepeso, obesidade infantil e sedentarismo infantil:

Em anexo, seguem os relatórios extraídos dos sistemas de Informação da Secretaria Municipal da Saúde, contendo os dados mais recentes disponíveis sobre sobrepeso, obesidade e sedentarismo infantil.

3. Cópia dos relatórios de frequência de atendimentos relacionados à saúde mental infantil:

Encaminhamos em anexo relatório gerado pelo Sistema de Informatização, com dados sobre o quantitativo de atendimentos realizados na Rede de Atenção Psicossocial e Atenção Primária à crianças de 4 a 12 anos nos últimos 12 meses, visto que a **frequência** dos atendimentos individuais é definida de acordo com o Plano Terapêutico Singular (PTS) ou indicação médica. No geral, os atendimentos são de frequência diária, incluindo a Urgência e emergência quando necessário.

4. Taxa de vacinação infantil:

A taxa de cobertura vacinal para crianças entre 4 e 12 anos, considerando o calendário vacinal preconizado pelo Ministério da Saúde, encontra-se em 79,02% menores de 04 anos e 10 – 14 anos (Dengue) dose 1 : 23,03% dose 2:8,73% no levantamento do 2º quadrimestre/2025. Ressaltamos o esforço contínuo das equipes de Atenção Básica para manter a cobertura vacinal dentro dos padrões recomendados.

5. Taxa de acompanhamento nutricional infantil:

Em anexo, seguem os relatórios extraídos dos sistemas de Informação da Secretaria Municipal da Saúde, contendo os dados referentes ao atendimento Nutricional dos últimos 12 meses.

Reafirmamos nosso compromisso com a transparência e o apoio a iniciativas que visem à promoção da saúde infantil em Votuporanga. A Secretaria Municipal da Saúde permanece à disposição para colaborar tecnicamente com projetos que contribuam para a melhoria da qualidade de vida das crianças do nosso município.

Atenciosamente,

DATA:
19/09//2025

Juliana Carvalho Cunha
Chefe de Departamento de Atenção à Saúde



VERIFICAÇÃO DAS ASSINATURAS



Código para verificação: 6E50-CE9F-FCFE-EDB6

Este documento foi assinado digitalmente pelos seguintes signatários nas datas indicadas:

- ✓ JULIANA CARVALHO CUNHA (CPF 296.XXX.XXX-21) em 23/09/2025 08:21:17 GMT-03:00
Papel: Parte
Emitido por: Sub-Autoridade Certificadora 1Doc (Assinatura 1Doc)

Para verificar a validade das assinaturas, acesse a Central de Verificação por meio do link:

<https://votuporanga.1doc.com.br/verificacao/6E50-CE9F-FCFE-EDB6>

**Relatório Cadastral
Relação de Usuários do Serviço por Localidade - Sintético**

Filtros: Situação: Ativos e Desbloqueados

Data de Cadastro Inicial: 2015-10-01 Final: 2025-09-16

Data de Atualização Inicial: 2015-10-01 Final: 2025-09-16

País: BRASIL Estado: SAO PAULO Cidade: VOTUPORANGA

Nacionalidade: BRASILEIRA

Idade: de 4 a 12 anos

	Localidade	Quantidade	%
POZZOBON	VOTUPORANGA / SP	1.162	8,51 %
ESTACAO	VOTUPORANGA / SP	551	4,03 %
CHACARA DAS PAINEIRAS	VOTUPORANGA / SP	520	3,81 %
VILA AMERICA	VOTUPORANGA / SP	450	3,29 %
PARQUE DAS NACOES	VOTUPORANGA / SP	397	2,91 %
AREA RURAL DE VOTUPORANGA	VOTUPORANGA / SP	393	2,88 %
PARK RESIDENCIAL COLINAS	VOTUPORANGA / SP	370	2,71 %
BELO HORIZONTE II	VOTUPORANGA / SP	367	2,69 %
SAO JOAO	VOTUPORANGA / SP	363	2,66 %
CHACARA AVIACAO	VOTUPORANGA / SP	361	2,64 %
PARQUE RESIDENCIAL DO LAGO	VOTUPORANGA / SP	354	2,59 %
PATRIMONIO VELHO	VOTUPORANGA / SP	277	2,03 %
VILA NOVA	VOTUPORANGA / SP	268	1,96 %
VOTUPORANGA I	VOTUPORANGA / SP	268	1,96 %
JARDIM DAS PALMEIRAS I	VOTUPORANGA / SP	267	1,95 %
PARQUE RESIDENCIAL SANTA AMELIA	VOTUPORANGA / SP	260	1,90 %
CHRIS II	VOTUPORANGA / SP	207	1,52 %
SAN REMO	VOTUPORANGA / SP	206	1,51 %
JARDIM MARIM	VOTUPORANGA / SP	197	1,44 %
JARDIM ALVORADA	VOTUPORANGA / SP	192	1,41 %
COHAB	VOTUPORANGA / SP	187	1,37 %
CECAP II	VOTUPORANGA / SP	186	1,36 %
SANTA ELIZA	VOTUPORANGA / SP	176	1,29 %
JARDIM BOM CLIMA	VOTUPORANGA / SP	156	1,14 %
PATRIMONIO NOVO	VOTUPORANGA / SP	156	1,14 %
SAO COSME	VOTUPORANGA / SP	150	1,10 %
SAO DAMIAO	VOTUPORANGA / SP	144	1,05 %
JARDIM RESIDENCIAL PORTAL DO SOL	VOTUPORANGA / SP	143	1,05 %
JARDIM RESIDENCIAL MONTE VERDE	VOTUPORANGA / SP	138	1,01 %
JARDIM SANTOS DUMONT	VOTUPORANGA / SP	125	0,92 %
PARQUE BOA VISTA II	VOTUPORANGA / SP	123	0,90 %
PARQUE SANTA FELICIA	VOTUPORANGA / SP	121	0,89 %
JARDIM BOTURA	VOTUPORANGA / SP	118	0,86 %
JARDIM VIVENDAS	VOTUPORANGA / SP	116	0,85 %
VILA MARIM	VOTUPORANGA / SP	116	0,85 %
VILA PAES	VOTUPORANGA / SP	116	0,85 %
SIMONSEN	VOTUPORANGA / SP	112	0,82 %
ESTELA PARQUE RESIDENCIAL	VOTUPORANGA / SP	109	0,80 %
PROPOVO	VOTUPORANGA / SP	107	0,78 %
PARQUE CIDADE JARDIM	VOTUPORANGA / SP	98	0,72 %
CHÁCARA AVIAÇÃO	VOTUPORANGA / SP	90	0,66 %
PARQUE GUARANI	VOTUPORANGA / SP	90	0,66 %
JARDIM MONTE ALTO	VOTUPORANGA / SP	89	0,65 %
VALE DO SOL	VOTUPORANGA / SP	89	0,65 %
JARDIM ELDORADO	VOTUPORANGA / SP	85	0,62 %
JARDIM RESIDENCIAL NOROESTE	VOTUPORANGA / SP	82	0,60 %
JARDIM DAS PALMEIRAS II	VOTUPORANGA / SP	81	0,59 %
JARDIM ITALIA	VOTUPORANGA / SP	81	0,59 %

**Relatório Cadastral
Relação de Usuários do Serviço por Localidade - Sintético**

Filtros: Situação: Ativos e Desbloqueados

Data de Cadastro Inicial: 2015-10-01 Final: 2025-09-16

Data de Atualização Inicial: 2015-10-01 Final: 2025-09-16

País: BRASIL Estado: SAO PAULO Cidade: VOTUPORANGA

Nacionalidade: BRASILEIRA

Idade: de 4 a 12 anos

	Localidade	Quantidade	%
JARDIM UNIVERSITARIO	VOTUPORANGA / SP	81	0,59 %
JARDIM RESIDENCIAL VILAR	VOTUPORANGA / SP	75	0,55 %
JARDIM DOS PINHEIROS	VOTUPORANGA / SP	71	0,52 %
JARDIM BELA VISTA	VOTUPORANGA / SP	70	0,51 %
CONJUNTO HABITACIONAL SONHO MEU	VOTUPORANGA / SP	68	0,50 %
JARDIM RESIDENCIAL EULALIA	VOTUPORANGA / SP	65	0,48 %
SANTA LUZIA	VOTUPORANGA / SP	65	0,48 %
PATRIMONIO NOVO	VOTUPORANGA / SP	64	0,47 %
VILA MARIN	VOTUPORANGA / SP	62	0,45 %
JARDIM DAS CAROBEIRAS	VOTUPORANGA / SP	59	0,43 %
BELO HORIZONTE I	VOTUPORANGA / SP	57	0,42 %
JARDIM RESIDENCIAL DHARMA	VOTUPORANGA / SP	54	0,40 %
JARDIM SAO JUDAS TADEU	VOTUPORANGA / SP	54	0,40 %
DE BORTOLE	VOTUPORANGA / SP	53	0,39 %
VILA RESIDENCIAL MORINI	VOTUPORANGA / SP	53	0,39 %
JARDIM PORTAL DOS LAGOS	VOTUPORANGA / SP	52	0,38 %
PACAEMBU VIDA NOVA	VOTUPORANGA / SP	48	0,35 %
RESIDENCIAL PARQUE SAUDE	VOTUPORANGA / SP	48	0,35 %
VILA RECANTO DAS AGUAS	VOTUPORANGA / SP	48	0,35 %
JARDIM ORLANDO MASTROCOLA	VOTUPORANGA / SP	47	0,34 %
BELO HORIZONTE III	VOTUPORANGA / SP	43	0,31 %
PARQUE INDUSTRIAL I	VOTUPORANGA / SP	43	0,31 %
ANA MUNHOZ ALVAREZ	VOTUPORANGA / SP	41	0,30 %
ÁREA RURAL DE VOTUPORANGA	VOTUPORANGA / SP	39	0,29 %
JARDIM MARIN	VOTUPORANGA / SP	39	0,29 %
PARQUE RESIDENCIAL ANNA MUNHOZ ALVARES	VOTUPORANGA / SP	38	0,28 %
VILA CELIO HONORIO JUNIOR	VOTUPORANGA / SP	36	0,26 %
BELO HORIZONTE	VOTUPORANGA / SP	33	0,24 %
PARQUE RESIDENCIAL FIGUEIRA	VOTUPORANGA / SP	33	0,24 %
PACAEMBU	VOTUPORANGA / SP	32	0,23 %
RESIDENCIAL JARDINS ATHENAS	VOTUPORANGA / SP	29	0,21 %
RESIDENCIAL BORTOLOTI	VOTUPORANGA / SP	28	0,20 %
CENTRO	VOTUPORANGA / SP	27	0,20 %
CECAP I	VOTUPORANGA / SP	25	0,18 %
CONJUNTO HABITACIONAL VOTUPORANGA C	VOTUPORANGA / SP	25	0,18 %
JARDIM PORTAL DAS BRISAS	VOTUPORANGA / SP	25	0,18 %
LOTEAMENTO NOVA BOA VISTA	VOTUPORANGA / SP	24	0,18 %
BAIRRO DO CAFE	VOTUPORANGA / SP	23	0,17 %
JARDIM RESIDENCIAL BELAS AGUAS	VOTUPORANGA / SP	23	0,17 %
POLO COMERCIAL E INDUSTRIAL DE VOTUPORANGA	VOTUPORANGA / SP	23	0,17 %
VILA ANNA	VOTUPORANGA / SP	23	0,17 %
VILA COMERCIAL RAMALHO MOTA	VOTUPORANGA / SP	23	0,17 %
JARDIM VILAR III	VOTUPORANGA / SP	22	0,16 %
LOTEAMENTO SAO VICENTE DE PAULA	VOTUPORANGA / SP	22	0,16 %
PARQUE BOA VISTA I	VOTUPORANGA / SP	22	0,16 %
LOTEAMENTO RESIDENCIAL JARDIM SANTA PAULA	VOTUPORANGA / SP	21	0,15 %
VILA HERCILIA	VOTUPORANGA / SP	21	0,15 %
VILA MUNIZ	VOTUPORANGA / SP	21	0,15 %

Relatório Cadastral
Relação de Usuários do Serviço por Localidade - Sintético

Filtros: Situação: Ativos e Desbloqueados

Data de Cadastro Inicial: 2015-10-01 Final: 2025-09-16

Data de Atualização Inicial: 2015-10-01 Final: 2025-09-16

País: BRASIL Estado: SAO PAULO Cidade: VOTUPORANGA

Nacionalidade: BRASILEIRA

Idade: de 4 a 12 anos

	Localidade	Quantidade	%
LOTEAMENTO BANDEIRANTES	VOTUPORANGA / SP	20	0,15 %
LOTEAMENTO JOSE MARIN CRUZ	VOTUPORANGA / SP	20	0,15 %
PACAEMBU 03	VOTUPORANGA / SP	20	0,15 %
PARQUE RIO VERMELHO	VOTUPORANGA / SP	19	0,14 %
PORTAL DOS LAGOS	VOTUPORANGA / SP	19	0,14 %
JARDIM SANTO ANTONIO	VOTUPORANGA / SP	17	0,12 %
RURAL	VOTUPORANGA / SP	17	0,12 %
DE BORTELE	VOTUPORANGA / SP	16	0,12 %
JARDIM RESIDENCIAL MOREIRA	VOTUPORANGA / SP	15	0,11 %
COLINAS	VOTUPORANGA / SP	14	0,10 %
VIDA NOVA 3	VOTUPORANGA / SP	14	0,10 %
JARDIM BARCELONA	VOTUPORANGA / SP	13	0,10 %
JARDIM MONTE LIBANO	VOTUPORANGA / SP	13	0,10 %
PARQUE CIDADE JARDIM II	VOTUPORANGA / SP	13	0,10 %
PARQUE SAUDE	VOTUPORANGA / SP	13	0,10 %
COMERCIARIOS	VOTUPORANGA / SP	12	0,09 %
JARDIM VILAR 3	VOTUPORANGA / SP	12	0,09 %
VILA BUDIN	VOTUPORANGA / SP	12	0,09 %
JARDIM DOS YPES	VOTUPORANGA / SP	11	0,08 %
VILA FILOMENA	VOTUPORANGA / SP	11	0,08 %
ZONA RURAL	VOTUPORANGA / SP	11	0,08 %
CAFE	VOTUPORANGA / SP	10	0,07 %
JARDIM UNIVERSITÁRIO	VOTUPORANGA / SP	10	0,07 %
VILA RESIDENCIAL JOSE RODRIGUES	VOTUPORANGA / SP	10	0,07 %
BOM CLIMA	VOTUPORANGA / SP	9	0,07 %
JARDIM BALDISSERA	VOTUPORANGA / SP	9	0,07 %
JARDIM MORINI	VOTUPORANGA / SP	9	0,07 %
JD MONTE ALTO	VOTUPORANGA / SP	9	0,07 %
AURELIANO	VOTUPORANGA / SP	8	0,06 %
CDHU	VOTUPORANGA / SP	8	0,06 %
COHAB CRIS	VOTUPORANGA / SP	8	0,06 %
DHARMA VILLE	VOTUPORANGA / SP	8	0,06 %
JABUTICABEIRAS	VOTUPORANGA / SP	8	0,06 %
JARDIM PROGRESSO	VOTUPORANGA / SP	8	0,06 %
JD BARCELONA	VOTUPORANGA / SP	8	0,06 %
JD BELO HORIZONTE	VOTUPORANGA / SP	8	0,06 %
NÃO IDENTIFICADO	VOTUPORANGA / SP	8	0,06 %
RESIDENCIAL SANTA HELENA	VOTUPORANGA / SP	8	0,06 %
VILA IPIRANGA I	VOTUPORANGA / SP	8	0,06 %
VILA SAO VICENTE	VOTUPORANGA / SP	8	0,06 %
BARREIRO	VOTUPORANGA / SP	7	0,05 %
JARDIM ANNA MUNHOZ - PACAEMBU II	VOTUPORANGA / SP	7	0,05 %
JARDIM CANAA	VOTUPORANGA / SP	7	0,05 %
JARDIM MORIA	VOTUPORANGA / SP	7	0,05 %
JD DE BORTOLI	VOTUPORANGA / SP	7	0,05 %
NOROESTE	VOTUPORANGA / SP	7	0,05 %
NOSSA SENHORA APARECIDA	VOTUPORANGA / SP	7	0,05 %
VILA SAO LUCAS	VOTUPORANGA / SP	7	0,05 %

Relatório Cadastral
Relação de Usuários do Serviço por Localidade - Sintético

Filtros: Situação: Ativos e Desbloqueados

Data de Cadastro Inicial: 2015-10-01 Final: 2025-09-16

Data de Atualização Inicial: 2015-10-01 Final: 2025-09-16

País: BRASIL Estado: SAO PAULO Cidade: VOTUPORANGA

Nacionalidade: BRASILEIRA

Idade: de 4 a 12 anos

	Localidade	Quantidade	%
JARDIM DE BORTOLE	VOTUPORANGA / SP	6	0,04 %
JARDIM ROMA	VOTUPORANGA / SP	6	0,04 %
PARQUE VIDA NOVA VOT III	VOTUPORANGA / SP	6	0,04 %
RESIDENCIAL ESTHER	VOTUPORANGA / SP	6	0,04 %
SÃO JOÃO	VOTUPORANGA / SP	6	0,04 %
BAIRRO ALTO ALEGRE	VOTUPORANGA / SP	5	0,04 %
CAMPO LIMPO	VOTUPORANGA / SP	5	0,04 %
JARDIM DOS IPES	VOTUPORANGA / SP	5	0,04 %
JARDIM PARAISO	VOTUPORANGA / SP	5	0,04 %
JARDIM SANTA PAULA	VOTUPORANGA / SP	5	0,04 %
JARDIM UMUARAMA	VOTUPORANGA / SP	5	0,04 %
JARDIM VILLA LOBOS	VOTUPORANGA / SP	5	0,04 %
NAO INFORMADO	VOTUPORANGA / SP	5	0,04 %
PACAEMBU III	VOTUPORANGA / SP	5	0,04 %
PARQUE BRASILIA	VOTUPORANGA / SP	5	0,04 %
PORTAL DO SOL	VOTUPORANGA / SP	5	0,04 %
RESIDENCIAL ATHENAS	VOTUPORANGA / SP	5	0,04 %
SITIO	VOTUPORANGA / SP	5	0,04 %
SONHO MEU	VOTUPORANGA / SP	5	0,04 %
VILA AMRICA	VOTUPORANGA / SP	5	0,04 %
FRIOZI	VOTUPORANGA / SP	4	0,03 %
JARDIM ALVORADA	VOTUPORANGA / SP	4	0,03 %
JARDIM MARIN	VOTUPORANGA / SP	4	0,03 %
PARQUE BELO HORIZONTE II	VOTUPORANGA / SP	4	0,03 %
ALTO ALEGRE	VOTUPORANGA / SP	3	0,02 %
BOA VISTA II	VOTUPORANGA / SP	3	0,02 %
BOM CLIMA	VOTUPORANGA / SP	3	0,02 %
CARIBEIRAS	VOTUPORANGA / SP	3	0,02 %
DO CAFE	VOTUPORANGA / SP	3	0,02 %
JARDIM BOM CLIMA	VOTUPORANGA / SP	3	0,02 %
JARDIM BELO HORIZONTE	VOTUPORANGA / SP	3	0,02 %
JARDIM DO PRADO	VOTUPORANGA / SP	3	0,02 %
JD BANDEIRANTES	VOTUPORANGA / SP	3	0,02 %
JD FERRAREZ	VOTUPORANGA / SP	3	0,02 %
MORADA DO SOL	VOTUPORANGA / SP	3	0,02 %
PACAEMBU 4	VOTUPORANGA / SP	3	0,02 %
PARQUE DAS BRISAS	VOTUPORANGA / SP	3	0,02 %
PARQUE OITO DE AGOSTO	VOTUPORANGA / SP	3	0,02 %
PATRIMNIO NOVO	VOTUPORANGA / SP	3	0,02 %
PINHEIROS	VOTUPORANGA / SP	3	0,02 %
PQ 8 DE AGOSTO	VOTUPORANGA / SP	3	0,02 %
VILA AMERICA	VOTUPORANGA / SP	3	0,02 %
VILA AURELIANO	VOTUPORANGA / SP	3	0,02 %
VILA BELA	VOTUPORANGA / SP	3	0,02 %
VILA DUTRA	VOTUPORANGA / SP	3	0,02 %
VILA RESIDENCIAL ORLANDO NOGUEIRA CARDOSO	VOTUPORANGA / SP	3	0,02 %
BAIRRO	VOTUPORANGA / SP	2	0,01 %
BAIRRO MARAO	VOTUPORANGA / SP	2	0,01 %

Relatório Cadastral
Relação de Usuários do Serviço por Localidade - Sintético

Filtros: Situação: Ativos e Desbloqueados

Data de Cadastro Inicial: 2015-10-01 Final: 2025-09-16

Data de Atualização Inicial: 2015-10-01 Final: 2025-09-16

País: BRASIL Estado: SAO PAULO Cidade: VOTUPORANGA

Nacionalidade: BRASILEIRA

Idade: de 4 a 12 anos

	Localidade	Quantidade	%
BOA VISTA I	VOTUPORANGA / SP	2	0,01 %
CHACARA UNIAO	VOTUPORANGA / SP	2	0,01 %
CIDADE NOVA	VOTUPORANGA / SP	2	0,01 %
COAB CRIS	VOTUPORANGA / SP	2	0,01 %
COHAB CRIS	VOTUPORANGA / SP	2	0,01 %
COHAB BRISAS SUAVES	VOTUPORANGA / SP	2	0,01 %
ESTRADA DO VINTE SETE	VOTUPORANGA / SP	2	0,01 %
JARDIM FILOMENA	VOTUPORANGA / SP	2	0,01 %
JARDIM PLANALTO	VOTUPORANGA / SP	2	0,01 %
JARDIM SAO PAULO	VOTUPORANGA / SP	2	0,01 %
MONTE VERDE	VOTUPORANGA / SP	2	0,01 %
NOVA BOA VISTA	VOTUPORANGA / SP	2	0,01 %
PALMEIRAS	VOTUPORANGA / SP	2	0,01 %
PARQUE ROSELANDIA	VOTUPORANGA / SP	2	0,01 %
PATRIMÔNIO VELHO	VOTUPORANGA / SP	2	0,01 %
RESIDENCIAL COLINAS	VOTUPORANGA / SP	2	0,01 %
RESIDENCIAL MORINI	VOTUPORANGA / SP	2	0,01 %
SANTA PAULA	VOTUPORANGA / SP	2	0,01 %
SÃO JOÃO	VOTUPORANGA / SP	2	0,01 %
VILA BUDIM	VOTUPORANGA / SP	2	0,01 %
VILA GUERCHE	VOTUPORANGA / SP	2	0,01 %
VILA HERCÍLIA	VOTUPORANGA / SP	2	0,01 %
VILA RESIDENCIAL DIVINA DE CARVALHO NOGUEIRA	VOTUPORANGA / SP	2	0,01 %
AREA RURAL DE PARISI	VOTUPORANGA / SP	1	0,01 %
BANDEIRANTES	VOTUPORANGA / SP	1	0,01 %
BOA VISTA	VOTUPORANGA / SP	1	0,01 %
CELIO HONÓRIO	VOTUPORANGA / SP	1	0,01 %
CELIO HONORIO JUNIOR	VOTUPORANGA / SP	1	0,01 %
CENTRO J	VOTUPORANGA / SP	1	0,01 %
CERAMICA	VOTUPORANGA / SP	1	0,01 %
CHACARA FERRARI	VOTUPORANGA / SP	1	0,01 %
CIDADE JARDIM	VOTUPORANGA / SP	1	0,01 %
CONJUNTO HABITACIONAL JAMIR D'ANTONIO	VOTUPORANGA / SP	1	0,01 %
DARMHA	VOTUPORANGA / SP	1	0,01 %
DESCONHECIDO	VOTUPORANGA / SP	1	0,01 %
DISTRITO INDUSTRIAL	VOTUPORANGA / SP	1	0,01 %
DIVINO CARVALHO DE JESUS	VOTUPORANGA / SP	1	0,01 %
DO CAF	VOTUPORANGA / SP	1	0,01 %
ESTANCIA PARANHOS	VOTUPORANGA / SP	1	0,01 %
ESTRADA 27	VOTUPORANGA / SP	1	0,01 %
FAZENDA DOIS IRMAOS	VOTUPORANGA / SP	1	0,01 %
FERRAREZ	VOTUPORANGA / SP	1	0,01 %
GRANJA FRANGO RICO	VOTUPORANGA / SP	1	0,01 %
JARDIM MORINI	VOTUPORANGA / SP	1	0,01 %
JARDIM PLANALTO	VOTUPORANGA / SP	1	0,01 %
JARDIM PROGRESSO	VOTUPORANGA / SP	1	0,01 %
JARDIM UMUARAMA	VOTUPORANGA / SP	1	0,01 %
JARDIM BELO HORIZONTE	VOTUPORANGA / SP	1	0,01 %

**Relatório Cadastral
Relação de Usuários do Serviço por Localidade - Sintético**

Filtros: Situação: Ativos e Desbloqueados

Data de Cadastro Inicial: 2015-10-01 Final: 2025-09-16

Data de Atualização Inicial: 2015-10-01 Final: 2025-09-16

País: BRASIL Estado: SAO PAULO Cidade: VOTUPORANGA

Nacionalidade: BRASILEIRA

Idade: de 4 a 12 anos

	Localidade	Quantidade	%
JARDIM BOM CLIMA	VOTUPORANGA / SP	1	0,01 %
JARDIM BRISA SUAVE	VOTUPORANGA / SP	1	0,01 %
JARDIM CAROBEIRA	VOTUPORANGA / SP	1	0,01 %
JARDIM DE BORTOLI	VOTUPORANGA / SP	1	0,01 %
JARDIM ESTELA	VOTUPORANGA / SP	1	0,01 %
JARDIM IOLANDA	VOTUPORANGA / SP	1	0,01 %
JARDIM MORINE	VOTUPORANGA / SP	1	0,01 %
JARDIM PRADO	VOTUPORANGA / SP	1	0,01 %
JARDIM PRIMAVERA	VOTUPORANGA / SP	1	0,01 %
JARDIM SAO RAFAEL	VOTUPORANGA / SP	1	0,01 %
JARDIM VILA MARIN	VOTUPORANGA / SP	1	0,01 %
JD CANAA	VOTUPORANGA / SP	1	0,01 %
JD RESIDENCIAL PRADO	VOTUPORANGA / SP	1	0,01 %
JOO ALBARELLO	VOTUPORANGA / SP	1	0,01 %
JURAIDES DE PAULA VIVEIROS	VOTUPORANGA / SP	1	0,01 %
LOTEAMENTO JOSÉ MARIN CRUZ	VOTUPORANGA / SP	1	0,01 %
MATARAZZO	VOTUPORANGA / SP	1	0,01 %
MORIÁ	VOTUPORANGA / SP	1	0,01 %
NÃO INFORMADO	VOTUPORANGA / SP	1	0,01 %
P OZZOBON	VOTUPORANGA / SP	1	0,01 %
PACAEMBU II	VOTUPORANGA / SP	1	0,01 %
PAINEIRAS	VOTUPORANGA / SP	1	0,01 %
PALMEIRAS 1	VOTUPORANGA / SP	1	0,01 %
PARQUE BRASILIA	VOTUPORANGA / SP	1	0,01 %
PARQUE BELO HORIZONTE	VOTUPORANGA / SP	1	0,01 %
PARQUE DOS ESTADOS	VOTUPORANGA / SP	1	0,01 %
PARQUE INDUSTRIAL II	VOTUPORANGA / SP	1	0,01 %
PARQUE JARDIM SAUDE	VOTUPORANGA / SP	1	0,01 %
PARQUE RESIDENCIAL MARTINES	VOTUPORANGA / SP	1	0,01 %
PQ RESIDENCIAL PRADO	VOTUPORANGA / SP	1	0,01 %
RE SIDENCIAL PRADO	VOTUPORANGA / SP	1	0,01 %
RESIDENCIAL PRADO	VOTUPORANGA / SP	1	0,01 %
RESIDENCIAL DEBORTOLLI	VOTUPORANGA / SP	1	0,01 %
RESIDENCIAL FRIOSI	VOTUPORANGA / SP	1	0,01 %
RESIDENCIAL FRIOZI	VOTUPORANGA / SP	1	0,01 %
RESIDENCIAL MORINE LL	VOTUPORANGA / SP	1	0,01 %
RESIDENCIAL PRADO	VOTUPORANGA / SP	1	0,01 %
RESIDENCIAL RAMALHO MATTA	VOTUPORANGA / SP	1	0,01 %
RURAL B	VOTUPORANGA / SP	1	0,01 %
SANTA EFIJENIA	VOTUPORANGA / SP	1	0,01 %
SANTA FELICIA	VOTUPORANGA / SP	1	0,01 %
SAO JUDAS TADEU	VOTUPORANGA / SP	1	0,01 %
SATA ELIZA	VOTUPORANGA / SP	1	0,01 %
SÍTIO	VOTUPORANGA / SP	1	0,01 %
SITIO DE RECREIO ALTO DA BOA VISTA	VOTUPORANGA / SP	1	0,01 %
SITIO DUAS IRMÃS	VOTUPORANGA / SP	1	0,01 %
SO COSME	VOTUPORANGA / SP	1	0,01 %
V DISTRITO INDUSTRIAL ALCIDES ALVES DA SILVA	VOTUPORANGA / SP	1	0,01 %

Relatório Cadastral
Relação de Usuários do Serviço por Localidade - Sintético

Filtros: Situação: Ativos e Desbloqueados

Data de Cadastro Inicial: 2015-10-01 Final: 2025-09-16

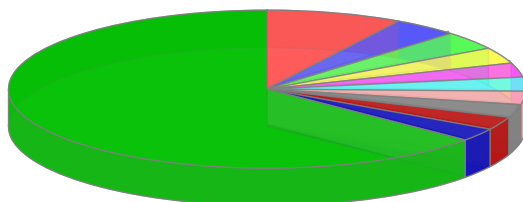
Data de Atualização Inicial: 2015-10-01 Final: 2025-09-16

País: BRASIL Estado: SAO PAULO Cidade: VOTUPORANGA

Nacionalidade: BRASILEIRA

Idade: de 4 a 12 anos

	Localidade	Quantidade	%
V DOS BANCARIOS	VOTUPORANGA / SP	1	0,01 %
VEREADOR JOSE NUNES	VOTUPORANGA / SP	1	0,01 %
VICINAL 27	VOTUPORANGA / SP	1	0,01 %
VILA MARIM	VOTUPORANGA / SP	1	0,01 %
VILA CARVALHO	VOTUPORANGA / SP	1	0,01 %
VILA RESIDENCIAL ESTER	VOTUPORANGA / SP	1	0,01 %
VILAR 1	VOTUPORANGA / SP	1	0,01 %
VILLÁGIO SAN REMO	VOTUPORANGA / SP	1	0,01 %
Total Geral..:		13.660	



● POZZOBON VOTUPORANGA / SP=1162	● ESTACAO VOTUPORANGA / SP=551
● CHACARA DAS PAINEIRAS VOTUPORANGA / SP=520	● VILA AMERICA VOTUPORANGA / SP=450
● PARQUE DAS NACOES VOTUPORANGA / SP=397	
● AREA RURAL DE VOTUPORANGA VOTUPORANGA / SP=393	
● PARK RESIDENCIAL COLINAS VOTUPORANGA / SP=370	
● BELO HORIZONTE II VOTUPORANGA / SP=367	● SAO JOAO VOTUPORANGA / SP=363
● CHACARA AVIACAO VOTUPORANGA / SP=361	● Outros

Relatório de CID
Sintético por Unidade de Saúde - Ambulatorial

Filtros: Data Inicial: 15/09/2024 Data Final: 15/09/2025
CID: OBESIDADE NÃO ESPECIFICADA
Intervalo de Idades: 04 a 12 anos

PRESTADOR

112-1 CONSULTORIO MUNICIPAL DR. JOEL PEREIRA DOS SANTOS

CID	Descrição do CID	Quant.	%
E669	OBESIDADE NÃO ESPECIFICADA	3	5,77 %
Total do CID:		3	

PRESTADOR

114-1 CONSULTORIO MUNICIPAL DR. OSWALDO DA CRUZ OLIVEIRA JUNIOR

CID	Descrição do CID	Quant.	%
E669	OBESIDADE NÃO ESPECIFICADA	3	5,77 %
Total do CID:		3	

PRESTADOR

2524-1 CLINICA DE PEDIATRIA

CID	Descrição do CID	Quant.	%
E669	OBESIDADE NÃO ESPECIFICADA	4	7,69 %
Total do CID:		4	

PRESTADOR

503-1 CONSULTORIO MUNICIPAL DR. JOAO CARLOS BOTELHO DE MIRANDA

CID	Descrição do CID	Quant.	%
E669	OBESIDADE NÃO ESPECIFICADA	5	9,62 %
Total do CID:		5	

PRESTADOR

83-1 CONSULTORIO MUNICIPAL DR. RUY PEDROSO

CID	Descrição do CID	Quant.	%
E669	OBESIDADE NÃO ESPECIFICADA	5	9,62 %
Total do CID:		5	

PRESTADOR

84-1 CONSULTORIO MUNICIPAL JOAQUIM BELARMINO VIEIRA

CID	Descrição do CID	Quant.	%
E669	OBESIDADE NÃO ESPECIFICADA	3	5,77 %
Total do CID:		3	

PRESTADOR

85-1 CONSULTORIO MUNICIPAL DR. DANILO ALBERTO V. MEDEIROS

CID	Descrição do CID	Quant.	%
E669	OBESIDADE NÃO ESPECIFICADA	6	11,54 %
Total do CID:		6	

PRESTADOR

86-1 CONSULTORIO MUNICIPAL DR. WALTER ELEUTERIO RODRIGUES

CID	Descrição do CID	Quant.	%
E669	OBESIDADE NÃO ESPECIFICADA	1	1,92 %

Relatório de CID
Sintético por Unidade de Saúde - Ambulatorial

Filtros: Data Inicial: 15/09/2024 Data Final: 15/09/2025
CID: OBESIDADE NÃO ESPECIFICADA
Intervalo de Idades: 04 a 12 anos

Total do CID: 1

PRESTADOR

91-1 CONSULTORIO MUNICIPAL DR. MARTINIANO SALGADO

CID	Descrição do CID	Quant.	%
E669	OBESIDADE NÃO ESPECIFICADA	1	1,92 %

Total do CID: 1

PRESTADOR

92-1 CONSULTORIO MUNICIPAL DR JERONIMO FIGUEIRA DA COSTA NETO

CID	Descrição do CID	Quant.	%
E669	OBESIDADE NÃO ESPECIFICADA	5	9,62 %

Total do CID: 5

PRESTADOR

94-1 CONSULTORIO MUNICIPAL DANIELE CRISTINE LAMANA

CID	Descrição do CID	Quant.	%
E669	OBESIDADE NÃO ESPECIFICADA	3	5,77 %

Total do CID: 3

PRESTADOR

95-1 CONSULTORIO MUNICIPAL CARMEM MARTIN MARIA MORETTIN

CID	Descrição do CID	Quant.	%
E669	OBESIDADE NÃO ESPECIFICADA	6	11,54 %

Total do CID: 6

PRESTADOR

98-1 CONSULTORIO MUNICIPAL DR. JAMILO ELIAS ZEITUNE

CID	Descrição do CID	Quant.	%
E669	OBESIDADE NÃO ESPECIFICADA	3	5,77 %

Total do CID: 3

PRESTADOR

99-1 CONSULTORIO MUNICIPAL DR. GUMERCINDO HERNANDES MORALES

CID	Descrição do CID	Quant.	%
E669	OBESIDADE NÃO ESPECIFICADA	4	7,69 %

Total do CID: 4

Total Geral: 52

- CONSULTORIO MUNICIPAL DR. JOEL PEREIRA DOS SANTOS
- CONSULTORIO MUNICIPAL DR. OSWALDO DA CRUZ OLIVEIRA JUNIOR ● CLINICA DE PEDIATRIA
- CONSULTORIO MUNICIPAL DR. JOAO CARLOS BOTELHO DE MIRANDA
- CONSULTORIO MUNICIPAL DR. RUY PEDROSO
- CONSULTORIO MUNICIPAL JOAQUIM BELARMINO VIEIRA
- CONSULTORIO MUNICIPAL DR. DANILO ALBERTO V. MEDEIROS
- CONSULTORIO MUNICIPAL DR. WALTER ELEUTERIO RODRIGUES
- CONSULTORIO MUNICIPAL DR. MARTINIANO SALGADO
- CONSULTORIO MUNICIPAL DR JERONIMO FIGUEIRA DA COSTA NETO
- CONSULTORIO MUNICIPAL DANIELE CRISTINE LAMANA
- CONSULTORIO MUNICIPAL CARMEM MARTIN MARIA MORETTIN
- CONSULTORIO MUNICIPAL DR. JAMILO ELIAS ZEITUNE
- CONSULTORIO MUNICIPAL DR. GUMERCINDO HERNANDES MORALES

Relatório de CID
Sintético por Unidade de Saúde - Ambulatorial

Filtros: Data Inicial: 15/09/2024 Data Final: 15/09/2025
CID: OUTRA OBESIDADE
Intervalo de Idades: 04 a 12 anos

PRESTADOR

112-1 CONSULTORIO MUNICIPAL DR. JOEL PEREIRA DOS SANTOS

CID	Descrição do CID	Quant.	%
E668	OUTRA OBESIDADE	1	20,00 %
Total do CID:		1	

PRESTADOR

2524-1 CLINICA DE PEDIATRIA

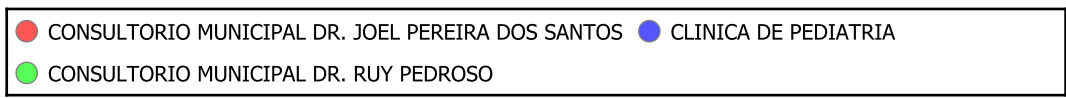
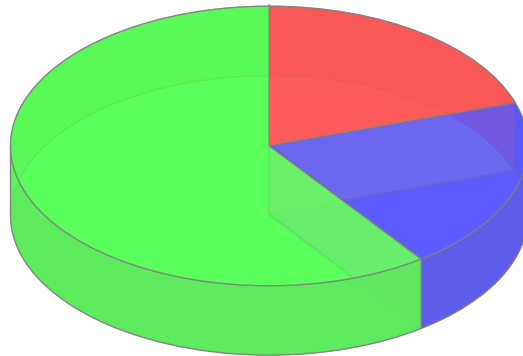
CID	Descrição do CID	Quant.	%
E668	OUTRA OBESIDADE	1	20,00 %
Total do CID:		1	

PRESTADOR

83-1 CONSULTORIO MUNICIPAL DR. RUY PEDROSO

CID	Descrição do CID	Quant.	%
E668	OUTRA OBESIDADE	3	60,00 %
Total do CID:		3	

Total Geral: 5



Relatório de CID
Sintético por Unidade de Saúde - Ambulatorial

Filtros: Data Inicial: 15/09/2024 Data Final: 15/09/2025

CID: OBESIDADE

Intervalo de Idades: 04 a 12 anos

PRESTADOR

112-1 CONSULTORIO MUNICIPAL DR. JOEL PEREIRA DOS SANTOS

CID	Descrição do CID	Quant.	%
E66	OBESIDADE	1	8,33 %
Total do CID:		1	

PRESTADOR

85-1 CONSULTORIO MUNICIPAL DR. DANILO ALBERTO V. MEDEIROS

CID	Descrição do CID	Quant.	%
E66	OBESIDADE	2	16,67 %
Total do CID:		2	

PRESTADOR

91-1 CONSULTORIO MUNICIPAL DR. MARTINIANO SALGADO

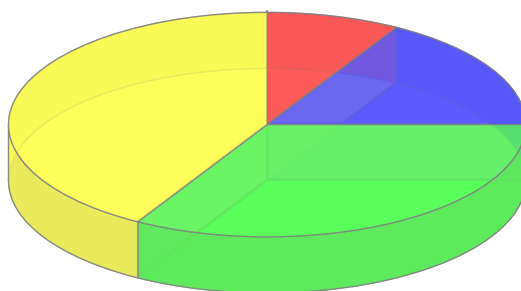
CID	Descrição do CID	Quant.	%
E66	OBESIDADE	4	33,33 %
Total do CID:		4	

PRESTADOR

95-1 CONSULTORIO MUNICIPAL CARMEM MARTIN MARIA MORETTIN

CID	Descrição do CID	Quant.	%
E66	OBESIDADE	5	41,67 %
Total do CID:		5	

Total Geral: 12

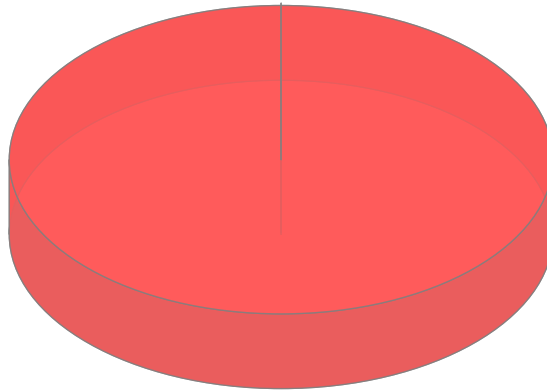


●	CONSULTORIO MUNICIPAL DR. JOEL PEREIRA DOS SANTOS
●	CONSULTORIO MUNICIPAL DR. DANILO ALBERTO V. MEDEIROS
●	CONSULTORIO MUNICIPAL DR. MARTINIANO SALGADO
●	CONSULTORIO MUNICIPAL CARMEM MARTIN MARIA MORETTIN

Relatório de CID
Sintético por Grupo de CID - Ambulatorial

Filtros: Data Inicial: 15/09/2024 Data Final: 15/09/2025
Grupo CID: TRANSTORNOS MENTAIS E COMPORTAMENTAIS
Intervalo de Idades: 04 a 12 anos

Código	Descrição do Grupo	Quant.	%
5	TRANSTORNOS MENTAIS E COMPORTAMENTAIS	7209	100,00 %
Total Geral:		7209	



● TRANSTORNOS MENTAIS E COMPORTAMENTAIS

Relatório de Consulta

Frequência de Consultas Sintético - Por Paciente

Filtros: Data Inicial: 15/09/2024 Data Final: 15/09/2025

Hora Inicial: 00:00 Hora Final: 23:59

CBO (Especialidade): 223710 - NUTRICIONISTA 223710

Convênios: 1-1 - SUS

Idade Inicial: 04 anos / Idade Final: 12 anos

Tipo Agenda: Todos

Ambas / Consultas e Reconsultas / Não Faltantes, Não Cancelados, Não Desmarcados

Qtde de Consultas	Nº de Pacientes	%
6	3	5,79
5	3	4,82
4	8	10,29
3	15	14,47
2	41	26,37
1	119	38,26

Total de Pacientes...: **189**
Total de Atendimentos...: **311**

Sexo Masculino
187 60,13%

Sexo Feminino
124 39,87%

Relatório de Frequência de Consulta Sintético - por Usuário do Serviço

